

Anlage 1

Ergebnisse der Verkehrserhebung

Knotenpunkte

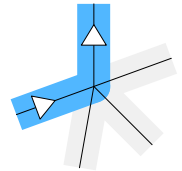
- Jahnstraße/ Gabelsberger Straße
- Wasserburger- / Güterhallenstraße
- Jahnstraße/ Chiemseestraße/ Äußere Rosenheimer/ Rupertistraße

dafür jeweils

- Datenblätter
- Stundenbelastung (Ganglinie)
- Gesamtbelastung
- Verkehrsverteilung Tag/Nacht

Knotenpunkt Gabelsbergerstr. / Jahnstr.

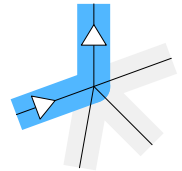
Ort Traunstein
Datum Dienstag, 26.10.2021
Wetter wechselhaft
Zeit 00:00 - 24:00
von Gabelsbergerstr. West
nach Jahnstr. Nord
Anzahl 1 × Rad + 1 × Krad + 1 × Pkw + 1 × Bus + 1 × Lfw + 1 × Lkw + 1 × Lastzug



Zeit	Rad	Krad	Pkw	Bus	Lfw	Lkw	Lastzug	Anzahl
00:00 - 00:15	0	0	2	0	0	0	0	2
00:15 - 00:30	0	0	0	0	0	0	0	0
00:30 - 00:45	0	0	0	0	0	0	0	0
00:45 - 01:00	0	0	0	0	0	0	0	0
01:00 - 01:15	0	0	0	0	0	0	0	0
01:15 - 01:30	0	0	0	0	0	0	0	0
01:30 - 01:45	0	0	0	0	0	0	0	0
01:45 - 02:00	0	0	0	0	0	0	0	0
02:00 - 02:15	0	0	0	0	0	0	0	0
02:15 - 02:30	0	0	0	0	0	0	0	0
02:30 - 02:45	0	0	0	0	0	0	0	0
02:45 - 03:00	0	0	0	0	0	0	0	0
03:00 - 03:15	0	0	1	0	0	0	0	1
03:15 - 03:30	0	0	1	0	0	0	0	1
03:30 - 03:45	0	0	1	0	0	0	0	1
03:45 - 04:00	0	0	0	0	0	0	0	0
04:00 - 04:15	0	0	1	0	0	0	0	1
04:15 - 04:30	0	0	1	0	1	0	0	2
04:30 - 04:45	0	0	0	0	0	0	0	0
04:45 - 05:00	0	0	2	0	0	0	0	2
05:00 - 05:15	0	0	2	0	0	0	0	2
05:15 - 05:30	0	0	0	0	0	0	0	0
05:30 - 05:45	0	0	3	0	0	0	0	3
05:45 - 06:00	0	0	1	0	1	0	0	2
nachts	0	0	15	0	2	0	0	17
06:00 - 06:15	0	0	1	0	0	0	0	1
06:15 - 06:30	0	0	4	0	0	0	0	4
06:30 - 06:45	2	0	4	0	0	0	0	6
06:45 - 07:00	0	0	6	0	0	0	0	6
07:00 - 07:15	0	1	10	0	0	0	0	11
07:15 - 07:30	0	1	10	0	0	0	0	11
07:30 - 07:45	0	1	20	0	1	0	0	22
07:45 - 08:00	1	0	11	0	0	0	0	12
08:00 - 08:15	0	0	8	0	0	0	0	8
08:15 - 08:30	0	0	11	0	0	0	0	11
08:30 - 08:45	0	0	11	0	0	0	0	11
08:45 - 09:00	0	0	8	0	1	0	0	9
09:00 - 09:15	0	0	5	0	2	0	0	7
09:15 - 09:30	1	0	6	0	1	0	0	8
09:30 - 09:45	1	0	6	0	0	0	0	7
09:45 - 10:00	2	0	10	0	1	0	0	13
vormittags	7	3	131	0	6	0	0	147
10:00 - 10:15	0	0	8	0	0	0	0	8
10:15 - 10:30	0	0	7	0	0	0	0	7
10:30 - 10:45	0	0	15	0	0	0	0	15
10:45 - 11:00	0	0	9	0	1	0	0	10
11:00 - 11:15	0	0	13	0	2	0	0	15
11:15 - 11:30	0	0	13	0	1	0	0	14
11:30 - 11:45	0	0	6	0	1	0	0	7
11:45 - 12:00	0	0	2	0	2	0	0	4
12:00 - 12:15	1	0	17	0	0	0	0	18
12:15 - 12:30	0	0	8	0	0	0	0	8

Knotenpunkt Gabelsbergerstr. / Jahnstr.

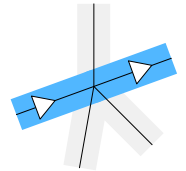
Ort Traunstein
Datum Dienstag, 26.10.2021
Wetter wechselhaft
Zeit 00:00 - 24:00
von Gabelsbergerstr. West
nach Jahnstr. Nord
Anzahl 1 × Rad + 1 × Krad + 1 × Pkw + 1 × Bus + 1 × Lfw + 1 × Lkw + 1 × Lastzug



12:30 - 12:45	0	0	9	0	0	1	0	10
12:45 - 13:00	0	0	18	0	0	0	0	18
13:00 - 13:15	0	0	15	0	0	0	0	15
13:15 - 13:30	0	0	16	0	0	0	0	16
13:30 - 13:45	0	0	11	0	0	0	0	11
13:45 - 14:00	0	0	17	0	3	0	0	20
14:00 - 14:15	1	0	10	0	0	0	0	11
14:15 - 14:30	0	0	11	0	0	0	0	11
14:30 - 14:45	1	0	17	0	0	1	0	19
14:45 - 15:00	0	0	10	0	1	0	0	11
tagsüber	3	0	232	0	11	2	0	248
15:00 - 15:15	0	0	19	0	1	0	0	20
15:15 - 15:30	0	0	10	0	2	0	0	12
15:30 - 15:45	0	0	9	0	0	0	0	9
15:45 - 16:00	0	0	6	0	3	0	0	9
16:00 - 16:15	0	0	8	0	1	0	0	9
16:15 - 16:30	0	0	6	0	0	0	0	6
16:30 - 16:45	0	0	11	0	0	0	0	11
16:45 - 17:00	1	1	10	0	0	0	0	12
17:00 - 17:15	0	0	20	0	1	0	0	21
17:15 - 17:30	1	0	8	0	1	0	0	10
17:30 - 17:45	2	0	9	0	2	0	0	13
17:45 - 18:00	1	0	14	0	1	0	0	16
18:00 - 18:15	0	0	8	0	0	0	0	8
18:15 - 18:30	0	0	9	0	0	0	0	9
18:30 - 18:45	0	0	5	0	0	0	0	5
18:45 - 19:00	0	0	9	0	0	0	0	9
nachmittags	5	1	161	0	12	0	0	179
19:00 - 19:15	0	0	5	0	1	0	0	6
19:15 - 19:30	0	0	4	0	0	0	0	4
19:30 - 19:45	0	0	2	0	0	0	0	2
19:45 - 20:00	0	0	6	0	0	0	0	6
20:00 - 20:15	0	0	0	0	0	0	0	0
20:15 - 20:30	1	0	4	0	0	0	0	5
20:30 - 20:45	0	1	2	0	0	0	0	3
20:45 - 21:00	0	0	1	0	0	0	0	1
21:00 - 21:15	0	0	1	0	0	0	0	1
21:15 - 21:30	0	0	3	0	0	0	0	3
21:30 - 21:45	0	0	3	0	0	0	0	3
21:45 - 22:00	0	0	2	0	0	0	0	2
22:00 - 22:15	0	0	2	0	0	0	0	2
22:15 - 22:30	0	0	3	0	0	0	0	3
22:30 - 22:45	0	0	0	0	0	0	0	0
22:45 - 23:00	0	0	2	0	0	0	0	2
23:00 - 23:15	0	0	0	0	0	0	0	0
23:15 - 23:30	0	0	0	0	0	0	0	0
23:30 - 23:45	0	0	0	0	0	0	0	0
23:45 - 24:00	0	0	0	0	0	0	0	0
abends	1	1	40	0	1	0	0	43
Gesamt	16	5	579	0	32	2	0	634

Knotenpunkt Gabelsbergerstr. / Jahnstr.

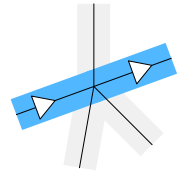
Ort Traunstein
Datum Dienstag, 26.10.2021
Wetter wechselhaft
Zeit 00:00 - 24:00
von Gabelsbergerstr. West
nach Gabelsbergerstr. Ost
Anzahl 1 × Rad + 1 × Krad + 1 × Pkw + 1 × Bus + 1 × Lfw + 1 × Lkw + 1 × Lastzug



Zeit	Rad	Krad	Pkw	Bus	Lfw	Lkw	Lastzug	Anzahl
00:00 - 00:15	0	0	0	0	0	0	0	0
00:15 - 00:30	0	0	0	0	0	0	0	0
00:30 - 00:45	0	0	0	0	0	0	0	0
00:45 - 01:00	0	0	0	0	0	0	0	0
01:00 - 01:15	0	0	0	0	0	0	0	0
01:15 - 01:30	0	0	0	0	0	0	0	0
01:30 - 01:45	0	0	0	0	0	0	0	0
01:45 - 02:00	0	0	0	0	0	0	0	0
02:00 - 02:15	0	0	0	0	0	0	0	0
02:15 - 02:30	0	0	0	0	0	0	0	0
02:30 - 02:45	0	0	0	0	0	0	0	0
02:45 - 03:00	0	0	0	0	0	0	0	0
03:00 - 03:15	0	0	0	0	0	0	0	0
03:15 - 03:30	0	0	0	0	1	0	0	1
03:30 - 03:45	0	0	0	0	0	0	0	0
03:45 - 04:00	0	0	0	0	0	0	0	0
04:00 - 04:15	0	0	0	0	0	0	0	0
04:15 - 04:30	1	0	0	0	0	0	0	1
04:30 - 04:45	0	0	0	0	0	0	0	0
04:45 - 05:00	0	0	0	0	0	0	0	0
05:00 - 05:15	0	0	0	0	0	0	0	0
05:15 - 05:30	1	0	0	0	0	0	0	1
05:30 - 05:45	1	0	3	0	0	0	0	4
05:45 - 06:00	1	0	1	0	0	0	0	2
nachts	4	0	4	0	1	0	0	9
06:00 - 06:15	0	1	4	0	0	0	0	5
06:15 - 06:30	0	0	6	0	0	0	0	6
06:30 - 06:45	1	0	3	0	0	0	0	4
06:45 - 07:00	3	0	10	0	0	0	0	13
07:00 - 07:15	2	2	8	0	0	0	0	12
07:15 - 07:30	25	0	15	0	0	0	0	40
07:30 - 07:45	22	0	38	0	2	0	0	62
07:45 - 08:00	5	0	18	0	0	0	0	23
08:00 - 08:15	2	0	7	0	1	0	0	10
08:15 - 08:30	5	0	15	0	1	0	0	21
08:30 - 08:45	3	1	13	0	0	2	0	19
08:45 - 09:00	1	0	14	0	0	0	0	15
09:00 - 09:15	3	0	12	0	0	0	0	15
09:15 - 09:30	1	0	10	0	0	0	0	11
09:30 - 09:45	1	0	8	0	1	0	0	10
09:45 - 10:00	1	0	9	0	0	0	0	10
vormittags	75	4	190	0	5	2	0	276
10:00 - 10:15	3	0	13	0	0	0	0	16
10:15 - 10:30	1	0	17	0	0	0	0	18
10:30 - 10:45	1	0	15	0	0	0	0	16
10:45 - 11:00	4	2	5	0	0	0	0	11
11:00 - 11:15	3	0	12	0	0	0	0	15
11:15 - 11:30	2	0	15	0	0	0	0	17
11:30 - 11:45	0	0	11	0	1	0	0	12
11:45 - 12:00	0	0	11	0	2	0	0	13
12:00 - 12:15	1	0	9	0	0	0	0	10
12:15 - 12:30	1	0	8	0	0	0	0	9

Knotenpunkt Gabelsbergerstr. / Jahnstr.

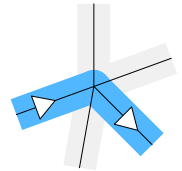
Ort Traunstein
Datum Dienstag, 26.10.2021
Wetter wechselhaft
Zeit 00:00 - 24:00
von Gabelsbergerstr. West
nach Gabelsbergerstr. Ost
Anzahl 1 × Rad + 1 × Krad + 1 × Pkw + 1 × Bus + 1 × Lfw + 1 × Lkw + 1 × Lastzug



12:30 - 12:45	2	0	14	0	0	0	0	16
12:45 - 13:00	1	0	9	0	0	1	0	11
13:00 - 13:15	4	1	12	0	0	0	0	17
13:15 - 13:30	3	0	16	0	0	0	0	19
13:30 - 13:45	2	0	9	0	0	0	0	11
13:45 - 14:00	1	0	13	0	1	0	0	15
14:00 - 14:15	2	0	8	0	0	0	0	10
14:15 - 14:30	4	0	10	0	0	0	0	14
14:30 - 14:45	1	0	9	0	2	0	0	12
14:45 - 15:00	1	1	13	0	0	0	0	15
tagsüber	37	4	229	0	6	1	0	277
15:00 - 15:15	2	1	17	0	0	0	0	20
15:15 - 15:30	1	1	16	0	0	0	0	18
15:30 - 15:45	1	0	19	0	1	0	0	21
15:45 - 16:00	1	0	11	0	0	0	0	12
16:00 - 16:15	4	0	19	0	0	0	0	23
16:15 - 16:30	4	0	13	0	0	0	0	17
16:30 - 16:45	2	0	14	0	0	0	0	16
16:45 - 17:00	1	0	17	0	0	0	0	18
17:00 - 17:15	0	1	16	0	0	0	0	17
17:15 - 17:30	0	0	5	0	0	0	0	5
17:30 - 17:45	0	0	15	0	0	0	0	15
17:45 - 18:00	1	0	11	0	0	0	0	12
18:00 - 18:15	1	0	12	0	0	0	0	13
18:15 - 18:30	0	0	4	0	0	0	0	4
18:30 - 18:45	0	0	10	0	2	0	0	12
18:45 - 19:00	1	0	5	0	0	0	0	6
nachmittags	19	3	204	0	3	0	0	229
19:00 - 19:15	0	0	2	0	0	0	0	2
19:15 - 19:30	2	0	8	0	0	0	0	10
19:30 - 19:45	0	0	4	0	0	0	0	4
19:45 - 20:00	0	0	4	0	0	0	0	4
20:00 - 20:15	1	0	4	0	0	0	0	5
20:15 - 20:30	2	0	2	0	0	0	0	4
20:30 - 20:45	0	0	2	0	0	0	0	2
20:45 - 21:00	0	0	1	0	0	0	0	1
21:00 - 21:15	1	0	2	0	0	0	0	3
21:15 - 21:30	0	0	0	0	0	0	0	0
21:30 - 21:45	0	0	1	0	0	0	0	1
21:45 - 22:00	0	0	2	0	0	0	0	2
22:00 - 22:15	0	0	1	0	0	0	0	1
22:15 - 22:30	0	0	0	0	0	0	0	0
22:30 - 22:45	0	0	0	0	0	0	0	0
22:45 - 23:00	0	1	0	0	0	0	0	1
23:00 - 23:15	0	0	0	0	0	0	0	0
23:15 - 23:30	1	0	0	0	0	0	0	1
23:30 - 23:45	0	0	0	0	0	0	0	0
23:45 - 24:00	0	0	1	0	0	0	0	1
abends	7	1	34	0	0	0	0	42
Gesamt	142	12	661	0	15	3	0	833

Knotenpunkt Gabelsbergerstr. / Jahnstr.

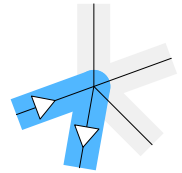
Ort Traunstein
Datum Dienstag, 26.10.2021
Wetter wechselhaft
Zeit 00:00 - 24:00
von Gabelsbergerstr. West
nach Firmenparkplätze
Anzahl 1 × Rad + 1 × Krad + 1 × Pkw + 1 × Bus + 1 × Lfw + 1 × Lkw + 1 × Lastzug



12:30 - 12:45	0	0	0	0	0	0	0	0
12:45 - 13:00	0	0	0	0	0	0	0	0
13:00 - 13:15	0	0	0	0	0	0	0	0
13:15 - 13:30	0	0	0	0	0	0	0	0
13:30 - 13:45	0	0	1	0	0	0	0	1
13:45 - 14:00	0	0	0	0	0	0	0	0
14:00 - 14:15	0	0	0	0	0	0	0	0
14:15 - 14:30	0	0	1	0	0	0	0	1
14:30 - 14:45	0	0	0	0	0	0	0	0
14:45 - 15:00	0	0	0	0	0	0	0	0
tagsüber	0	0	4	0	0	0	0	4
15:00 - 15:15	0	0	0	0	0	0	0	0
15:15 - 15:30	2	0	1	0	0	0	0	3
15:30 - 15:45	0	0	0	0	0	0	0	0
15:45 - 16:00	0	0	0	0	0	0	0	0
16:00 - 16:15	0	0	0	0	0	0	0	0
16:15 - 16:30	0	0	1	0	0	0	0	1
16:30 - 16:45	0	0	1	0	0	0	0	1
16:45 - 17:00	0	0	0	0	0	0	0	0
17:00 - 17:15	0	0	0	0	0	0	0	0
17:15 - 17:30	0	0	0	0	0	0	0	0
17:30 - 17:45	0	0	0	0	0	0	0	0
17:45 - 18:00	0	0	0	0	0	0	0	0
18:00 - 18:15	0	0	0	0	0	0	0	0
18:15 - 18:30	0	0	0	0	0	0	0	0
18:30 - 18:45	0	0	0	0	0	0	0	0
18:45 - 19:00	0	0	0	0	0	0	0	0
nachmittags	2	0	3	0	0	0	0	5
19:00 - 19:15	0	0	0	0	0	0	0	0
19:15 - 19:30	0	0	0	0	0	0	0	0
19:30 - 19:45	0	0	0	0	0	0	0	0
19:45 - 20:00	0	0	0	0	0	0	0	0
20:00 - 20:15	0	0	0	0	0	0	0	0
20:15 - 20:30	0	0	0	0	0	0	0	0
20:30 - 20:45	0	0	0	0	0	0	0	0
20:45 - 21:00	0	0	0	0	0	0	0	0
21:00 - 21:15	0	0	0	0	0	0	0	0
21:15 - 21:30	0	0	0	0	0	0	0	0
21:30 - 21:45	0	0	0	0	0	0	0	0
21:45 - 22:00	0	0	0	0	0	0	0	0
22:00 - 22:15	0	0	0	0	0	0	0	0
22:15 - 22:30	0	0	0	0	0	0	0	0
22:30 - 22:45	0	0	0	0	0	0	0	0
22:45 - 23:00	0	0	0	0	0	0	0	0
23:00 - 23:15	0	0	0	0	0	0	0	0
23:15 - 23:30	0	0	0	0	0	0	0	0
23:30 - 23:45	0	0	0	0	0	0	0	0
23:45 - 24:00	0	0	0	0	0	0	0	0
abends	0	0	0	0	0	0	0	0
Gesamt	3	0	7	0	0	0	0	10

Knotenpunkt Gabelsbergerstr. / Jahnstr.

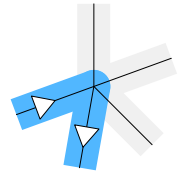
Ort Traunstein
Datum Dienstag, 26.10.2021
Wetter wechselhaft
Zeit 00:00 - 24:00
von Gabelsbergerstr. West
nach Jahnstr. Süd
Anzahl 1 × Rad + 1 × Krad + 1 × Pkw + 1 × Bus + 1 × Lfw + 1 × Lkw + 1 × Lastzug



Zeit	Rad	Krad	Pkw	Bus	Lfw	Lkw	Lastzug	Anzahl
00:00 - 00:15	0	0	0	0	0	0	0	0
00:15 - 00:30	0	0	0	0	0	0	0	0
00:30 - 00:45	0	0	0	0	0	0	0	0
00:45 - 01:00	0	0	1	0	0	0	0	1
01:00 - 01:15	0	0	1	0	0	0	0	1
01:15 - 01:30	0	0	0	0	0	0	0	0
01:30 - 01:45	0	0	0	0	0	0	0	0
01:45 - 02:00	0	0	0	0	0	0	0	0
02:00 - 02:15	0	0	0	0	0	0	0	0
02:15 - 02:30	0	0	0	0	0	0	0	0
02:30 - 02:45	0	0	0	0	0	0	0	0
02:45 - 03:00	0	0	1	0	0	0	0	1
03:00 - 03:15	0	0	0	0	0	0	0	0
03:15 - 03:30	0	0	0	0	0	0	0	0
03:30 - 03:45	0	0	0	0	0	0	0	0
03:45 - 04:00	0	0	0	0	0	0	0	0
04:00 - 04:15	0	0	0	0	0	0	0	0
04:15 - 04:30	0	0	1	0	0	0	0	1
04:30 - 04:45	0	0	1	0	0	0	0	1
04:45 - 05:00	0	0	0	0	0	0	0	0
05:00 - 05:15	0	0	0	0	0	0	0	0
05:15 - 05:30	0	0	0	0	0	1	0	1
05:30 - 05:45	0	0	2	0	0	0	0	2
05:45 - 06:00	0	0	2	0	0	0	0	2
nachts	0	0	9	0	0	1	0	10
06:00 - 06:15	0	0	2	0	1	0	0	3
06:15 - 06:30	0	0	2	0	0	0	0	2
06:30 - 06:45	0	0	1	0	0	0	0	1
06:45 - 07:00	0	0	3	0	0	0	0	3
07:00 - 07:15	0	0	3	0	0	0	0	3
07:15 - 07:30	0	0	4	0	0	0	0	4
07:30 - 07:45	0	0	13	0	0	0	0	13
07:45 - 08:00	0	0	7	0	0	0	0	7
08:00 - 08:15	1	0	6	0	0	0	0	7
08:15 - 08:30	0	0	8	0	0	0	0	8
08:30 - 08:45	0	0	7	0	0	0	0	7
08:45 - 09:00	0	0	7	0	0	0	0	7
09:00 - 09:15	0	0	4	0	0	0	0	4
09:15 - 09:30	0	0	5	0	0	0	0	5
09:30 - 09:45	0	0	5	0	0	0	0	5
09:45 - 10:00	1	0	6	0	1	0	0	8
vormittags	2	0	83	0	2	0	0	87
10:00 - 10:15	0	0	2	0	0	0	0	2
10:15 - 10:30	0	0	9	0	1	0	0	10
10:30 - 10:45	0	0	10	0	0	0	0	10
10:45 - 11:00	0	0	7	0	0	0	0	7
11:00 - 11:15	0	0	2	0	0	0	0	2
11:15 - 11:30	0	1	4	0	1	0	0	6
11:30 - 11:45	0	0	6	0	0	0	0	6
11:45 - 12:00	0	0	6	0	1	0	0	7
12:00 - 12:15	0	0	2	0	0	0	0	2
12:15 - 12:30	0	0	4	0	0	0	0	4

Knotenpunkt Gabelsbergerstr. / Jahnstr.

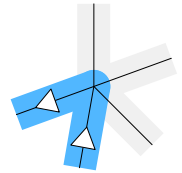
Ort Traunstein
Datum Dienstag, 26.10.2021
Wetter wechselhaft
Zeit 00:00 - 24:00
von Gabelsbergerstr. West
nach Jahnstr. Süd
Anzahl 1 × Rad + 1 × Krad + 1 × Pkw + 1 × Bus + 1 × Lfw + 1 × Lkw + 1 × Lastzug



12:30 - 12:45	0	0	9	0	0	0	0	9
12:45 - 13:00	0	0	6	0	0	0	0	6
13:00 - 13:15	0	0	3	0	0	0	0	3
13:15 - 13:30	0	0	3	0	0	0	0	3
13:30 - 13:45	0	0	7	0	0	1	0	8
13:45 - 14:00	0	0	3	0	0	0	0	3
14:00 - 14:15	0	0	8	0	0	0	0	8
14:15 - 14:30	0	0	3	0	0	0	0	3
14:30 - 14:45	0	0	3	0	0	0	0	3
14:45 - 15:00	0	0	7	0	0	0	0	7
tagsüber	0	1	104	0	3	1	0	109
15:00 - 15:15	0	0	6	0	0	0	0	6
15:15 - 15:30	0	0	3	0	0	0	0	3
15:30 - 15:45	0	0	5	0	0	0	0	5
15:45 - 16:00	0	0	7	0	1	0	0	8
16:00 - 16:15	0	1	5	0	1	0	0	7
16:15 - 16:30	0	0	6	0	0	1	0	7
16:30 - 16:45	0	0	8	0	0	0	0	8
16:45 - 17:00	0	0	6	0	1	0	0	7
17:00 - 17:15	0	0	6	0	0	1	0	7
17:15 - 17:30	0	0	8	0	0	0	0	8
17:30 - 17:45	0	0	8	0	0	0	0	8
17:45 - 18:00	0	0	5	0	0	0	0	5
18:00 - 18:15	0	0	4	0	0	0	0	4
18:15 - 18:30	0	0	2	0	0	0	0	2
18:30 - 18:45	0	0	2	0	0	0	0	2
18:45 - 19:00	0	0	6	0	1	0	0	7
nachmittags	0	1	87	0	4	2	0	94
19:00 - 19:15	0	0	3	0	0	0	0	3
19:15 - 19:30	0	0	2	0	0	0	0	2
19:30 - 19:45	0	0	0	0	0	0	0	0
19:45 - 20:00	0	0	3	0	0	0	0	3
20:00 - 20:15	0	0	1	0	0	0	0	1
20:15 - 20:30	0	0	1	0	0	0	0	1
20:30 - 20:45	0	0	3	0	0	0	0	3
20:45 - 21:00	0	0	1	0	0	0	0	1
21:00 - 21:15	0	0	1	0	0	0	0	1
21:15 - 21:30	0	0	1	0	0	0	0	1
21:30 - 21:45	0	0	1	0	0	0	0	1
21:45 - 22:00	0	0	1	0	0	0	0	1
22:00 - 22:15	0	0	0	0	0	0	0	0
22:15 - 22:30	0	0	1	0	0	0	0	1
22:30 - 22:45	0	0	0	0	0	0	0	0
22:45 - 23:00	0	0	0	0	0	0	0	0
23:00 - 23:15	0	0	0	0	1	0	0	1
23:15 - 23:30	0	0	0	0	0	0	0	0
23:30 - 23:45	0	0	0	0	0	0	0	0
23:45 - 24:00	0	0	0	0	0	0	0	0
abends	0	0	19	0	1	0	0	20
Gesamt	2	2	302	0	10	4	0	320

Knotenpunkt Gabelsbergerstr. / Jahnstr.

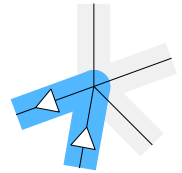
Ort Traunstein
Datum Dienstag, 26.10.2021
Wetter wechselhaft
Zeit 00:00 - 24:00
von Jahnstr. Süd
nach Gabelsbergerstr. West
Anzahl 1 × Rad + 1 × Krad + 1 × Pkw + 1 × Bus + 1 × Lfw + 1 × Lkw + 1 × Lastzug



Zeit	Rad	Krad	Pkw	Bus	Lfw	Lkw	Lastzug	Anzahl
00:00 - 00:15	0	0	0	0	0	0	0	0
00:15 - 00:30	0	0	0	0	0	0	0	0
00:30 - 00:45	0	0	0	0	0	0	0	0
00:45 - 01:00	0	0	0	0	0	0	0	0
01:00 - 01:15	0	0	0	0	0	0	0	0
01:15 - 01:30	0	0	0	0	0	0	0	0
01:30 - 01:45	0	0	0	0	0	0	0	0
01:45 - 02:00	0	0	0	0	0	0	0	0
02:00 - 02:15	0	0	0	0	0	0	0	0
02:15 - 02:30	0	0	0	0	0	0	0	0
02:30 - 02:45	0	0	0	0	0	0	0	0
02:45 - 03:00	0	0	0	0	0	0	0	0
03:00 - 03:15	0	0	0	0	0	0	0	0
03:15 - 03:30	0	0	0	0	0	0	0	0
03:30 - 03:45	0	0	0	0	0	0	0	0
03:45 - 04:00	0	0	0	0	0	0	0	0
04:00 - 04:15	0	0	0	0	0	0	0	0
04:15 - 04:30	0	0	0	0	0	0	0	0
04:30 - 04:45	0	0	0	0	0	0	0	0
04:45 - 05:00	0	0	0	0	0	0	0	0
05:00 - 05:15	0	0	0	0	0	0	0	0
05:15 - 05:30	0	0	1	0	0	0	0	1
05:30 - 05:45	0	0	0	0	0	0	0	0
05:45 - 06:00	0	0	1	0	0	0	0	1
nachts	0	0	2	0	0	0	0	2
06:00 - 06:15	0	0	0	0	0	0	0	0
06:15 - 06:30	0	0	2	0	0	0	0	2
06:30 - 06:45	0	0	2	0	0	0	0	2
06:45 - 07:00	0	0	1	0	0	0	0	1
07:00 - 07:15	0	0	2	0	1	0	0	3
07:15 - 07:30	0	0	2	0	0	0	0	2
07:30 - 07:45	0	0	4	0	0	0	0	4
07:45 - 08:00	0	0	4	0	0	0	0	4
08:00 - 08:15	0	0	1	0	1	1	0	3
08:15 - 08:30	0	0	3	0	0	0	0	3
08:30 - 08:45	0	0	6	0	0	0	0	6
08:45 - 09:00	0	0	6	0	0	0	0	6
09:00 - 09:15	0	0	2	0	0	0	0	2
09:15 - 09:30	0	0	3	0	0	0	0	3
09:30 - 09:45	0	0	7	0	0	0	0	7
09:45 - 10:00	0	0	1	0	0	0	0	1
vormittags	0	0	46	0	2	1	0	49
10:00 - 10:15	0	0	3	0	1	0	0	4
10:15 - 10:30	0	0	5	0	0	0	0	5
10:30 - 10:45	0	0	6	0	0	1	0	7
10:45 - 11:00	0	0	8	0	0	0	0	8
11:00 - 11:15	1	0	6	0	0	0	0	7
11:15 - 11:30	0	1	3	0	1	0	0	5
11:30 - 11:45	0	0	6	0	0	0	0	6
11:45 - 12:00	0	0	0	0	0	0	0	0
12:00 - 12:15	0	0	4	0	0	0	0	4
12:15 - 12:30	0	0	2	0	0	0	0	2

Knotenpunkt Gabelsbergerstr. / Jahnstr.

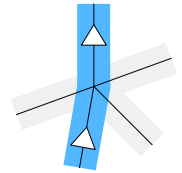
Ort Traunstein
Datum Dienstag, 26.10.2021
Wetter wechselhaft
Zeit 00:00 - 24:00
von Jahnstr. Süd
nach Gabelsbergerstr. West
Anzahl 1 × Rad + 1 × Krad + 1 × Pkw + 1 × Bus + 1 × Lfw + 1 × Lkw + 1 × Lastzug



12:30 - 12:45	0	0	1	0	0	1	0	2
12:45 - 13:00	0	0	5	0	0	0	0	5
13:00 - 13:15	1	2	2	0	0	2	0	7
13:15 - 13:30	0	0	5	0	0	0	0	5
13:30 - 13:45	0	0	5	0	1	0	0	6
13:45 - 14:00	0	0	4	0	1	0	0	5
14:00 - 14:15	0	0	5	0	0	0	0	5
14:15 - 14:30	0	0	7	0	0	0	0	7
14:30 - 14:45	0	0	14	0	0	0	0	14
14:45 - 15:00	0	0	6	0	0	0	0	6
tagsüber	2	3	97	0	4	4	0	110
15:00 - 15:15	0	0	5	0	1	0	0	6
15:15 - 15:30	0	0	4	0	1	0	0	5
15:30 - 15:45	0	0	6	0	0	0	0	6
15:45 - 16:00	0	0	5	0	1	0	0	6
16:00 - 16:15	0	0	5	0	0	0	0	5
16:15 - 16:30	0	0	6	0	0	0	0	6
16:30 - 16:45	0	0	5	0	0	0	0	5
16:45 - 17:00	0	0	0	0	0	0	0	0
17:00 - 17:15	1	0	7	0	0	0	0	8
17:15 - 17:30	0	0	6	0	0	0	0	6
17:30 - 17:45	0	0	5	0	0	0	0	5
17:45 - 18:00	0	0	7	0	0	0	0	7
18:00 - 18:15	1	0	8	0	0	0	0	9
18:15 - 18:30	0	0	4	0	0	0	0	4
18:30 - 18:45	0	0	7	0	1	0	0	8
18:45 - 19:00	0	0	3	0	0	0	0	3
nachmittags	2	0	83	0	4	0	0	89
19:00 - 19:15	0	0	4	0	0	0	0	4
19:15 - 19:30	0	0	2	0	0	0	0	2
19:30 - 19:45	0	0	2	0	0	0	0	2
19:45 - 20:00	0	0	3	0	0	0	0	3
20:00 - 20:15	0	0	3	0	0	0	0	3
20:15 - 20:30	0	0	0	0	0	0	0	0
20:30 - 20:45	0	0	0	0	0	0	0	0
20:45 - 21:00	0	0	2	0	0	0	0	2
21:00 - 21:15	0	0	2	0	0	0	0	2
21:15 - 21:30	0	0	3	0	0	0	0	3
21:30 - 21:45	0	0	1	0	0	0	0	1
21:45 - 22:00	0	0	2	0	0	0	0	2
22:00 - 22:15	0	0	0	0	0	0	0	0
22:15 - 22:30	0	0	1	0	0	0	0	1
22:30 - 22:45	0	0	0	0	0	0	0	0
22:45 - 23:00	0	0	0	0	0	0	0	0
23:00 - 23:15	0	0	0	0	0	0	0	0
23:15 - 23:30	0	0	1	0	0	0	0	1
23:30 - 23:45	0	0	0	0	0	0	0	0
23:45 - 24:00	0	0	0	0	0	0	0	0
abends	0	0	26	0	0	0	0	26
Gesamt	4	3	254	0	10	5	0	276

Knotenpunkt Gabelsbergerstr. / Jahnstr.

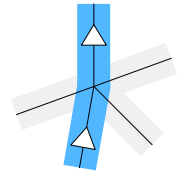
Ort Traunstein
Datum Dienstag, 26.10.2021
Wetter wechselhaft
Zeit 00:00 - 24:00
von Jahnstr. Süd
nach Jahnstr. Nord
Anzahl 1 × Rad + 1 × Krad + 1 × Pkw + 1 × Bus + 1 × Lfw + 1 × Lkw + 1 × Lastzug



Zeit	Rad	Krad	Pkw	Bus	Lfw	Lkw	Lastzug	Anzahl
00:00 - 00:15	0	0	8	0	0	0	0	8
00:15 - 00:30	0	0	0	0	0	0	0	0
00:30 - 00:45	0	0	1	0	0	0	0	1
00:45 - 01:00	0	0	1	0	0	0	0	1
01:00 - 01:15	0	0	1	0	0	0	0	1
01:15 - 01:30	1	0	1	0	0	0	0	2
01:30 - 01:45	0	0	0	0	0	0	0	0
01:45 - 02:00	0	0	1	0	0	0	0	1
02:00 - 02:15	0	0	1	0	0	0	0	1
02:15 - 02:30	0	0	1	0	0	0	0	1
02:30 - 02:45	0	0	3	0	0	0	0	3
02:45 - 03:00	0	0	3	0	0	1	0	4
03:00 - 03:15	0	0	3	0	0	0	0	3
03:15 - 03:30	0	0	4	0	1	0	0	5
03:30 - 03:45	0	0	4	0	0	0	0	4
03:45 - 04:00	0	0	1	0	0	0	0	1
04:00 - 04:15	0	0	2	0	1	0	0	3
04:15 - 04:30	0	0	4	0	0	0	0	4
04:30 - 04:45	1	0	4	0	0	0	0	5
04:45 - 05:00	0	0	5	0	0	0	0	5
05:00 - 05:15	0	0	3	0	0	0	0	3
05:15 - 05:30	0	1	15	0	0	0	0	16
05:30 - 05:45	1	0	31	0	0	0	0	32
05:45 - 06:00	0	1	19	0	1	0	0	21
nachts	3	2	116	0	3	1	0	125
06:00 - 06:15	2	0	24	0	0	0	0	26
06:15 - 06:30	1	1	42	0	2	1	0	47
06:30 - 06:45	2	0	38	0	1	1	0	42
06:45 - 07:00	2	0	69	0	3	0	0	74
07:00 - 07:15	0	0	66	0	2	1	0	69
07:15 - 07:30	1	1	63	0	2	0	0	67
07:30 - 07:45	3	1	66	0	3	1	0	74
07:45 - 08:00	2	1	60	0	2	0	0	65
08:00 - 08:15	1	0	44	0	3	0	0	48
08:15 - 08:30	0	0	46	0	1	0	1	48
08:30 - 08:45	0	0	44	0	5	0	0	49
08:45 - 09:00	0	1	45	0	4	2	0	52
09:00 - 09:15	0	1	40	0	1	0	0	42
09:15 - 09:30	1	0	36	0	1	0	0	38
09:30 - 09:45	1	0	56	0	2	0	0	59
09:45 - 10:00	0	0	39	1	3	0	0	43
vormittags	16	6	778	1	35	6	1	843
10:00 - 10:15	1	1	46	0	5	1	0	54
10:15 - 10:30	1	0	33	0	1	0	0	35
10:30 - 10:45	0	1	47	0	4	0	0	52
10:45 - 11:00	1	2	35	0	5	0	0	43
11:00 - 11:15	0	0	45	1	1	0	0	47
11:15 - 11:30	0	0	49	0	5	0	0	54
11:30 - 11:45	0	0	47	0	0	1	0	48
11:45 - 12:00	1	0	52	0	0	1	0	54
12:00 - 12:15	0	0	55	0	3	0	0	58
12:15 - 12:30	0	1	51	0	2	0	0	54

Knotenpunkt Gabelsbergerstr. / Jahnstr.

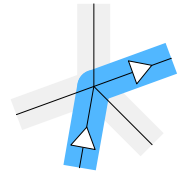
Ort Traunstein
Datum Dienstag, 26.10.2021
Wetter wechselhaft
Zeit 00:00 - 24:00
von Jahnstr. Süd
nach Jahnstr. Nord
Anzahl 1 × Rad + 1 × Krad + 1 × Pkw + 1 × Bus + 1 × Lfw + 1 × Lkw + 1 × Lastzug



12:30 - 12:45	3	0	52	0	3	1	0	59
12:45 - 13:00	2	1	47	0	2	0	0	52
13:00 - 13:15	0	0	55	0	1	0	0	56
13:15 - 13:30	1	0	54	0	2	2	0	59
13:30 - 13:45	0	0	45	0	3	0	0	48
13:45 - 14:00	1	0	48	0	1	0	0	50
14:00 - 14:15	0	0	52	0	1	0	0	53
14:15 - 14:30	0	0	59	0	2	0	0	61
14:30 - 14:45	0	0	45	0	2	2	0	49
14:45 - 15:00	3	1	47	0	1	0	0	52
tagsüber	14	7	964	1	44	8	0	1038
15:00 - 15:15	0	1	50	0	3	0	0	54
15:15 - 15:30	1	0	52	0	6	0	0	59
15:30 - 15:45	0	0	53	0	3	0	0	56
15:45 - 16:00	1	0	59	0	1	0	0	61
16:00 - 16:15	0	0	58	0	1	0	0	59
16:15 - 16:30	0	0	58	0	5	0	0	63
16:30 - 16:45	0	1	49	0	3	0	0	53
16:45 - 17:00	1	0	60	0	0	0	0	61
17:00 - 17:15	0	1	66	0	1	0	0	68
17:15 - 17:30	2	1	40	0	2	0	0	45
17:30 - 17:45	0	1	49	0	1	0	0	51
17:45 - 18:00	0	2	58	0	2	0	0	62
18:00 - 18:15	2	0	46	0	3	0	0	51
18:15 - 18:30	1	0	42	0	4	0	0	47
18:30 - 18:45	0	0	44	0	0	0	0	44
18:45 - 19:00	2	0	45	0	2	0	0	49
nachmittags	10	7	829	0	37	0	0	883
19:00 - 19:15	0	0	37	0	2	0	0	39
19:15 - 19:30	0	0	33	0	1	0	0	34
19:30 - 19:45	0	0	25	0	1	0	0	26
19:45 - 20:00	0	0	25	0	0	0	0	25
20:00 - 20:15	0	0	20	0	0	0	0	20
20:15 - 20:30	0	0	19	0	0	0	0	19
20:30 - 20:45	1	0	24	0	0	0	0	25
20:45 - 21:00	0	0	14	0	0	0	0	14
21:00 - 21:15	0	0	20	0	1	0	0	21
21:15 - 21:30	0	0	7	0	0	0	0	7
21:30 - 21:45	0	0	13	0	0	0	0	13
21:45 - 22:00	1	0	8	0	0	0	0	9
22:00 - 22:15	0	0	18	0	0	0	0	18
22:15 - 22:30	0	0	13	0	0	0	0	13
22:30 - 22:45	0	0	9	0	0	0	0	9
22:45 - 23:00	0	0	10	0	0	0	0	10
23:00 - 23:15	0	0	3	0	0	0	0	3
23:15 - 23:30	0	0	3	0	0	0	0	3
23:30 - 23:45	0	0	3	0	0	0	0	3
23:45 - 24:00	0	0	4	0	0	0	0	4
abends	2	0	308	0	5	0	0	315
Gesamt	45	22	2995	2	124	15	1	3204

Knotenpunkt Gabelsbergerstr. / Jahnstr.

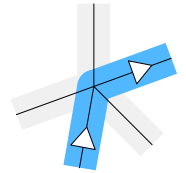
Ort Traunstein
Datum Dienstag, 26.10.2021
Wetter wechselhaft
Zeit 00:00 - 24:00
von Jahnstr. Süd
nach Gabelsbergerstr. Ost
Anzahl 1 × Rad + 1 × Krad + 1 × Pkw + 1 × Bus + 1 × Lfw + 1 × Lkw + 1 × Lastzug



Zeit	Rad	Krad	Pkw	Bus	Lfw	Lkw	Lastzug	Anzahl
00:00 - 00:15	0	0	1	0	0	0	0	1
00:15 - 00:30	0	0	0	0	0	0	0	0
00:30 - 00:45	0	0	0	0	0	0	0	0
00:45 - 01:00	0	0	0	0	0	0	0	0
01:00 - 01:15	0	0	0	0	0	0	0	0
01:15 - 01:30	0	0	0	0	0	0	0	0
01:30 - 01:45	0	0	0	0	0	0	0	0
01:45 - 02:00	0	0	0	0	0	0	0	0
02:00 - 02:15	0	0	0	0	0	0	0	0
02:15 - 02:30	0	0	0	0	0	0	0	0
02:30 - 02:45	0	0	0	0	0	0	0	0
02:45 - 03:00	0	0	0	0	0	0	0	0
03:00 - 03:15	0	0	1	0	0	0	0	1
03:15 - 03:30	0	0	1	0	0	0	0	1
03:30 - 03:45	0	0	1	0	0	0	0	1
03:45 - 04:00	0	0	1	0	0	0	0	1
04:00 - 04:15	0	0	0	0	0	0	0	0
04:15 - 04:30	0	0	0	0	0	0	1	1
04:30 - 04:45	0	0	0	0	0	0	0	0
04:45 - 05:00	0	0	1	0	0	0	0	1
05:00 - 05:15	0	0	2	0	0	0	0	2
05:15 - 05:30	1	0	4	0	0	0	0	5
05:30 - 05:45	1	0	2	2	0	0	0	5
05:45 - 06:00	0	0	6	0	0	0	0	6
nachts	2	0	20	2	0	0	1	25
06:00 - 06:15	0	0	5	1	0	0	0	6
06:15 - 06:30	0	0	7	0	0	0	0	7
06:30 - 06:45	0	0	3	1	0	0	0	4
06:45 - 07:00	0	1	7	0	1	0	0	9
07:00 - 07:15	0	0	10	1	1	0	0	12
07:15 - 07:30	4	0	13	1	1	0	0	19
07:30 - 07:45	8	4	5	0	2	0	0	19
07:45 - 08:00	0	0	13	0	0	0	1	14
08:00 - 08:15	0	0	10	0	0	0	0	10
08:15 - 08:30	0	0	9	0	3	0	0	12
08:30 - 08:45	0	0	6	0	1	0	0	7
08:45 - 09:00	1	0	14	0	0	0	0	15
09:00 - 09:15	0	0	14	0	0	0	0	14
09:15 - 09:30	0	0	15	0	0	0	0	15
09:30 - 09:45	0	0	11	0	0	0	0	11
09:45 - 10:00	0	0	19	2	1	0	0	22
vormittags	13	5	161	6	10	0	1	196
10:00 - 10:15	0	0	4	0	0	0	0	4
10:15 - 10:30	0	0	17	2	0	0	0	19
10:30 - 10:45	0	0	10	0	3	0	0	13
10:45 - 11:00	0	0	20	0	1	0	0	21
11:00 - 11:15	0	0	14	0	0	0	0	14
11:15 - 11:30	0	0	10	2	0	0	0	12
11:30 - 11:45	0	0	9	0	0	1	0	10
11:45 - 12:00	0	1	10	0	0	0	0	11
12:00 - 12:15	0	0	12	0	1	0	0	13
12:15 - 12:30	0	0	9	0	0	0	0	9

Knotenpunkt Gabelsbergerstr. / Jahnstr.

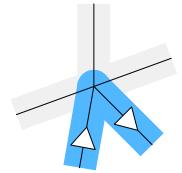
Ort Traunstein
Datum Dienstag, 26.10.2021
Wetter wechselhaft
Zeit 00:00 - 24:00
von Jahnstr. Süd
nach Gabelsbergerstr. Ost
Anzahl 1 × Rad + 1 × Krad + 1 × Pkw + 1 × Bus + 1 × Lfw + 1 × Lkw + 1 × Lastzug



12:30 - 12:45	0	0	11	0	1	0	0	12
12:45 - 13:00	0	0	12	0	0	0	0	12
13:00 - 13:15	1	0	19	0	2	0	0	22
13:15 - 13:30	1	0	13	0	0	0	0	14
13:30 - 13:45	0	0	7	0	4	0	0	11
13:45 - 14:00	0	0	14	0	0	0	0	14
14:00 - 14:15	1	0	16	1	3	0	0	21
14:15 - 14:30	0	0	12	1	0	1	0	14
14:30 - 14:45	0	0	9	0	0	0	0	9
14:45 - 15:00	0	0	11	1	1	0	0	13
tagsüber	3	1	239	7	16	2	0	268
15:00 - 15:15	0	0	12	0	1	0	0	13
15:15 - 15:30	1	0	14	0	0	0	0	15
15:30 - 15:45	1	0	17	0	0	0	0	18
15:45 - 16:00	0	0	12	0	0	0	0	12
16:00 - 16:15	1	1	9	0	0	0	0	11
16:15 - 16:30	1	0	17	1	0	0	0	19
16:30 - 16:45	0	0	13	0	0	0	0	13
16:45 - 17:00	0	0	11	0	0	0	0	11
17:00 - 17:15	0	0	19	0	0	0	0	19
17:15 - 17:30	0	0	12	0	0	0	0	12
17:30 - 17:45	0	0	10	0	1	0	0	11
17:45 - 18:00	0	0	17	0	0	0	0	17
18:00 - 18:15	0	0	11	0	1	0	0	12
18:15 - 18:30	0	0	9	0	1	0	0	10
18:30 - 18:45	0	0	8	0	1	0	0	9
18:45 - 19:00	0	0	7	0	0	0	0	7
nachmittags	4	1	198	1	5	0	0	209
19:00 - 19:15	0	0	5	0	0	0	0	5
19:15 - 19:30	0	0	11	0	0	0	0	11
19:30 - 19:45	0	0	6	0	0	0	0	6
19:45 - 20:00	0	0	5	0	0	0	0	5
20:00 - 20:15	0	0	3	0	0	0	0	3
20:15 - 20:30	0	0	6	0	1	0	0	7
20:30 - 20:45	0	0	8	0	0	0	0	8
20:45 - 21:00	0	0	7	0	0	0	0	7
21:00 - 21:15	1	0	1	0	0	0	0	2
21:15 - 21:30	0	0	3	0	0	0	0	3
21:30 - 21:45	0	0	3	0	0	0	0	3
21:45 - 22:00	0	0	1	0	0	0	0	1
22:00 - 22:15	0	0	2	0	1	0	0	3
22:15 - 22:30	1	0	2	0	0	0	0	3
22:30 - 22:45	0	0	2	0	0	0	0	2
22:45 - 23:00	0	0	1	0	0	0	0	1
23:00 - 23:15	0	0	0	0	0	0	0	0
23:15 - 23:30	0	0	1	0	0	0	0	1
23:30 - 23:45	0	0	0	0	0	0	0	0
23:45 - 24:00	0	0	0	0	0	0	0	0
abends	2	0	67	0	2	0	0	71
Gesamt	24	7	685	16	33	2	2	769

Knotenpunkt Gabelsbergerstr. / Jahnstr.

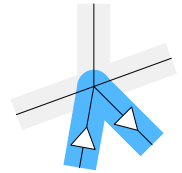
Ort Traunstein
Datum Dienstag, 26.10.2021
Wetter wechselhaft
Zeit 00:00 - 24:00
von Jahnstr. Süd
nach Firmenparkplätze
Anzahl 1 × Rad + 1 × Krad + 1 × Pkw + 1 × Bus + 1 × Lfw + 1 × Lkw + 1 × Lastzug



Zeit	Rad	Krad	Pkw	Bus	Lfw	Lkw	Lastzug	Anzahl
00:00 - 00:15	0	0	0	0	0	0	0	0
00:15 - 00:30	0	0	0	0	0	0	0	0
00:30 - 00:45	0	0	0	0	0	0	0	0
00:45 - 01:00	0	0	0	0	0	0	0	0
01:00 - 01:15	0	0	0	0	0	0	0	0
01:15 - 01:30	0	0	0	0	0	0	0	0
01:30 - 01:45	0	0	0	0	0	0	0	0
01:45 - 02:00	0	0	0	0	0	0	0	0
02:00 - 02:15	0	0	0	0	0	0	0	0
02:15 - 02:30	0	0	0	0	0	0	0	0
02:30 - 02:45	0	0	0	0	0	0	0	0
02:45 - 03:00	0	0	0	0	0	0	0	0
03:00 - 03:15	0	0	0	0	0	0	0	0
03:15 - 03:30	0	0	0	0	0	0	0	0
03:30 - 03:45	0	0	0	0	0	0	0	0
03:45 - 04:00	0	0	0	0	0	0	0	0
04:00 - 04:15	0	0	0	0	0	0	0	0
04:15 - 04:30	0	0	0	0	0	0	0	0
04:30 - 04:45	0	0	0	0	0	0	0	0
04:45 - 05:00	0	0	0	0	0	0	0	0
05:00 - 05:15	0	0	0	0	0	0	0	0
05:15 - 05:30	0	0	0	0	0	0	0	0
05:30 - 05:45	0	0	0	0	0	0	0	0
05:45 - 06:00	0	0	0	0	0	0	0	0
nachts	0	0	0	0	0	0	0	0
06:00 - 06:15	0	0	0	0	0	0	0	0
06:15 - 06:30	0	0	0	0	0	0	0	0
06:30 - 06:45	0	0	1	0	0	0	0	1
06:45 - 07:00	0	0	0	0	0	0	0	0
07:00 - 07:15	0	0	0	0	0	0	0	0
07:15 - 07:30	0	0	0	0	0	0	0	0
07:30 - 07:45	0	0	0	0	0	0	0	0
07:45 - 08:00	0	0	2	0	0	0	0	2
08:00 - 08:15	0	0	0	0	0	0	0	0
08:15 - 08:30	0	0	0	0	0	0	0	0
08:30 - 08:45	0	0	0	0	0	0	0	0
08:45 - 09:00	0	0	0	0	0	0	0	0
09:00 - 09:15	0	0	0	0	0	0	0	0
09:15 - 09:30	0	0	0	0	0	0	0	0
09:30 - 09:45	0	0	1	0	0	0	0	1
09:45 - 10:00	0	0	0	0	0	0	0	0
vormittags	0	0	4	0	0	0	0	4
10:00 - 10:15	0	0	0	0	0	0	0	0
10:15 - 10:30	0	0	0	0	0	0	0	0
10:30 - 10:45	0	0	0	0	0	0	0	0
10:45 - 11:00	0	0	0	0	0	0	0	0
11:00 - 11:15	0	0	0	0	0	0	0	0
11:15 - 11:30	0	0	1	0	0	0	0	1
11:30 - 11:45	0	0	0	0	0	0	0	0
11:45 - 12:00	0	0	0	0	0	0	0	0
12:00 - 12:15	0	0	0	0	0	0	0	0
12:15 - 12:30	0	0	1	0	0	0	0	1

Knotenpunkt Gabelsbergerstr. / Jahnstr.

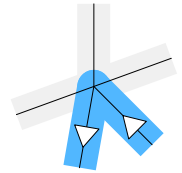
Ort Traunstein
Datum Dienstag, 26.10.2021
Wetter wechselhaft
Zeit 00:00 - 24:00
von Jahnstr. Süd
nach Firmenparkplätze
Anzahl 1 × Rad + 1 × Krad + 1 × Pkw + 1 × Bus + 1 × Lfw + 1 × Lkw + 1 × Lastzug



12:30 - 12:45	0	0	1	0	0	0	0	1
12:45 - 13:00	0	0	0	0	0	0	0	0
13:00 - 13:15	0	0	0	0	0	0	0	0
13:15 - 13:30	0	0	0	0	0	0	0	0
13:30 - 13:45	0	0	0	0	0	0	0	0
13:45 - 14:00	0	0	0	0	0	0	0	0
14:00 - 14:15	0	0	0	0	0	0	0	0
14:15 - 14:30	0	0	2	0	0	0	0	2
14:30 - 14:45	0	0	1	0	0	0	0	1
14:45 - 15:00	0	0	1	0	0	0	0	1
tagsüber	0	0	7	0	0	0	0	7
15:00 - 15:15	0	0	0	0	0	0	0	0
15:15 - 15:30	0	0	0	0	0	0	0	0
15:30 - 15:45	0	0	1	0	0	0	0	1
15:45 - 16:00	0	0	0	0	0	0	0	0
16:00 - 16:15	0	0	0	0	0	0	0	0
16:15 - 16:30	0	0	0	0	0	0	0	0
16:30 - 16:45	0	0	0	0	0	0	0	0
16:45 - 17:00	0	0	0	0	0	0	0	0
17:00 - 17:15	0	0	0	0	0	0	0	0
17:15 - 17:30	0	0	0	0	0	0	0	0
17:30 - 17:45	0	0	0	0	0	0	0	0
17:45 - 18:00	0	0	1	0	0	0	0	1
18:00 - 18:15	0	0	0	0	0	0	0	0
18:15 - 18:30	0	0	0	0	0	0	0	0
18:30 - 18:45	0	0	0	0	0	0	0	0
18:45 - 19:00	0	0	0	0	0	0	0	0
nachmittags	0	0	2	0	0	0	0	2
19:00 - 19:15	0	0	1	0	0	0	0	1
19:15 - 19:30	0	0	0	0	0	0	0	0
19:30 - 19:45	0	0	0	0	0	0	0	0
19:45 - 20:00	0	0	0	0	0	0	0	0
20:00 - 20:15	0	0	0	0	0	0	0	0
20:15 - 20:30	0	0	0	0	0	0	0	0
20:30 - 20:45	0	0	0	0	0	0	0	0
20:45 - 21:00	0	0	0	0	0	0	0	0
21:00 - 21:15	0	0	0	0	0	0	0	0
21:15 - 21:30	0	0	0	0	0	0	0	0
21:30 - 21:45	0	0	0	0	0	0	0	0
21:45 - 22:00	0	0	0	0	0	0	0	0
22:00 - 22:15	0	0	0	0	0	0	0	0
22:15 - 22:30	0	0	0	0	0	0	0	0
22:30 - 22:45	0	0	0	0	0	0	0	0
22:45 - 23:00	0	0	0	0	0	0	0	0
23:00 - 23:15	0	0	0	0	0	0	0	0
23:15 - 23:30	0	0	0	0	0	0	0	0
23:30 - 23:45	0	0	0	0	0	0	0	0
23:45 - 24:00	0	0	0	0	0	0	0	0
abends	0	0	1	0	0	0	0	1
Gesamt	0	0	14	0	0	0	0	14

Knotenpunkt Gabelsbergerstr. / Jahnstr.

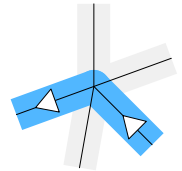
Ort Traunstein
Datum Dienstag, 26.10.2021
Wetter wechselhaft
Zeit 00:00 - 24:00
von Firmenparkplätze
nach Jahnstr. Süd
Anzahl 1 × Rad + 1 × Krad + 1 × Pkw + 1 × Bus + 1 × Lfw + 1 × Lkw + 1 × Lastzug



12:30 - 12:45	0	0	0	0	0	0	0	0
12:45 - 13:00	0	0	1	0	0	0	0	1
13:00 - 13:15	0	0	2	0	0	0	0	2
13:15 - 13:30	0	0	0	0	0	0	0	0
13:30 - 13:45	0	0	0	0	0	0	0	0
13:45 - 14:00	0	0	0	0	0	0	0	0
14:00 - 14:15	0	0	0	0	0	0	0	0
14:15 - 14:30	0	0	0	0	0	0	0	0
14:30 - 14:45	0	0	1	0	0	0	0	1
14:45 - 15:00	0	0	0	0	0	0	0	0
tagsüber	0	0	5	0	0	0	0	5
15:00 - 15:15	0	0	0	0	0	0	0	0
15:15 - 15:30	0	0	1	0	0	0	0	1
15:30 - 15:45	0	0	1	0	0	0	0	1
15:45 - 16:00	0	0	0	0	0	0	0	0
16:00 - 16:15	0	0	0	0	0	0	0	0
16:15 - 16:30	0	0	1	0	0	0	0	1
16:30 - 16:45	0	0	1	0	0	0	0	1
16:45 - 17:00	0	0	0	0	0	0	0	0
17:00 - 17:15	0	0	0	0	0	0	0	0
17:15 - 17:30	0	0	1	0	0	0	0	1
17:30 - 17:45	0	0	0	0	0	0	0	0
17:45 - 18:00	0	0	0	0	0	0	0	0
18:00 - 18:15	0	0	0	0	0	0	0	0
18:15 - 18:30	0	0	0	0	0	0	0	0
18:30 - 18:45	0	0	1	0	0	0	0	1
18:45 - 19:00	0	0	0	0	0	0	0	0
nachmittags	0	0	6	0	0	0	0	6
19:00 - 19:15	0	0	0	0	0	0	0	0
19:15 - 19:30	0	0	0	0	0	0	0	0
19:30 - 19:45	0	0	0	0	0	0	0	0
19:45 - 20:00	0	0	0	0	0	0	0	0
20:00 - 20:15	0	0	0	0	0	0	0	0
20:15 - 20:30	0	0	0	0	0	0	0	0
20:30 - 20:45	0	0	0	0	0	0	0	0
20:45 - 21:00	0	0	0	0	0	0	0	0
21:00 - 21:15	0	0	0	0	0	0	0	0
21:15 - 21:30	0	0	0	0	0	0	0	0
21:30 - 21:45	0	0	0	0	0	0	0	0
21:45 - 22:00	0	0	0	0	0	0	0	0
22:00 - 22:15	0	0	0	0	0	0	0	0
22:15 - 22:30	0	0	0	0	0	0	0	0
22:30 - 22:45	0	0	0	0	0	0	0	0
22:45 - 23:00	0	0	0	0	0	0	0	0
23:00 - 23:15	0	0	0	0	0	0	0	0
23:15 - 23:30	0	0	0	0	0	0	0	0
23:30 - 23:45	0	0	0	0	0	0	0	0
23:45 - 24:00	0	0	0	0	0	0	0	0
abends	0	0	0	0	0	0	0	0
Gesamt	0	0	12	0	0	0	0	12

Knotenpunkt Gabelsbergerstr. / Jahnstr.

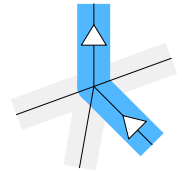
Ort Traunstein
Datum Dienstag, 26.10.2021
Wetter wechselhaft
Zeit 00:00 - 24:00
von Firmenparkplätze
nach Gabelsbergerstr. West
Anzahl 1 × Rad + 1 × Krad + 1 × Pkw + 1 × Bus + 1 × Lfw + 1 × Lkw + 1 × Lastzug



12:30 - 12:45	0	0	0	0	0	0	0	0
12:45 - 13:00	0	0	0	0	0	0	0	0
13:00 - 13:15	0	0	1	0	0	0	0	1
13:15 - 13:30	0	0	0	0	0	0	0	0
13:30 - 13:45	0	0	0	0	0	0	0	0
13:45 - 14:00	0	0	0	0	0	0	0	0
14:00 - 14:15	0	0	0	0	0	0	0	0
14:15 - 14:30	0	0	0	0	0	0	0	0
14:30 - 14:45	0	0	1	0	0	0	0	1
14:45 - 15:00	0	0	0	0	0	0	0	0
tagsüber	0	0	2	0	0	0	0	2
15:00 - 15:15	0	0	0	0	0	0	0	0
15:15 - 15:30	0	0	0	0	0	0	0	0
15:30 - 15:45	0	0	1	0	0	0	0	1
15:45 - 16:00	0	0	0	0	0	0	0	0
16:00 - 16:15	0	0	0	0	0	0	0	0
16:15 - 16:30	0	0	0	0	0	0	0	0
16:30 - 16:45	0	0	1	0	0	0	0	1
16:45 - 17:00	0	0	1	0	0	0	0	1
17:00 - 17:15	0	0	0	0	0	0	0	0
17:15 - 17:30	0	0	0	0	0	0	0	0
17:30 - 17:45	0	0	0	0	0	0	0	0
17:45 - 18:00	0	0	0	0	0	0	0	0
18:00 - 18:15	0	0	0	0	0	0	0	0
18:15 - 18:30	0	0	0	0	0	0	0	0
18:30 - 18:45	0	0	0	0	0	0	0	0
18:45 - 19:00	0	0	0	0	0	0	0	0
nachmittags	0	0	3	0	0	0	0	3
19:00 - 19:15	0	0	0	0	0	0	0	0
19:15 - 19:30	0	0	0	0	0	0	0	0
19:30 - 19:45	0	0	0	0	0	0	0	0
19:45 - 20:00	0	0	0	0	0	0	0	0
20:00 - 20:15	0	0	0	0	0	0	0	0
20:15 - 20:30	0	0	0	0	0	0	0	0
20:30 - 20:45	0	0	0	0	0	0	0	0
20:45 - 21:00	0	0	0	0	0	0	0	0
21:00 - 21:15	0	0	0	0	0	0	0	0
21:15 - 21:30	0	0	0	0	0	0	0	0
21:30 - 21:45	0	0	0	0	0	0	0	0
21:45 - 22:00	0	0	0	0	0	0	0	0
22:00 - 22:15	0	0	0	0	0	0	0	0
22:15 - 22:30	0	0	0	0	0	0	0	0
22:30 - 22:45	0	0	1	0	0	0	0	1
22:45 - 23:00	0	0	0	0	0	0	0	0
23:00 - 23:15	0	0	0	0	0	0	0	0
23:15 - 23:30	0	0	0	0	0	0	0	0
23:30 - 23:45	0	0	0	0	0	0	0	0
23:45 - 24:00	0	0	0	0	0	0	0	0
abends	0	0	1	0	0	0	0	1
Gesamt	0	0	6	0	0	0	0	6

Knotenpunkt Gabelsbergerstr. / Jahnstr.

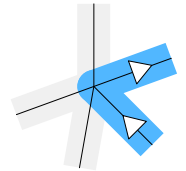
Ort Traunstein
Datum Dienstag, 26.10.2021
Wetter wechselhaft
Zeit 00:00 - 24:00
von Firmenparkplätze
nach Jahnstr. Nord
Anzahl 1 × Rad + 1 × Krad + 1 × Pkw + 1 × Bus + 1 × Lfw + 1 × Lkw + 1 × Lastzug



12:30 - 12:45	0	0	0	0	0	0	0	0
12:45 - 13:00	0	0	0	0	0	0	0	0
13:00 - 13:15	0	0	1	0	0	0	0	1
13:15 - 13:30	0	0	0	0	0	0	0	0
13:30 - 13:45	0	0	0	0	0	0	0	0
13:45 - 14:00	0	0	1	0	0	0	0	1
14:00 - 14:15	0	0	0	0	0	0	0	0
14:15 - 14:30	0	0	0	0	0	0	0	0
14:30 - 14:45	0	0	0	0	0	0	0	0
14:45 - 15:00	0	0	1	0	0	0	0	1
tagsüber	0	0	3	0	0	0	0	3
15:00 - 15:15	0	0	0	0	0	0	0	0
15:15 - 15:30	0	0	0	0	0	0	0	0
15:30 - 15:45	0	0	0	0	0	0	0	0
15:45 - 16:00	0	0	0	0	0	0	0	0
16:00 - 16:15	0	0	0	0	0	0	0	0
16:15 - 16:30	0	0	0	0	0	0	0	0
16:30 - 16:45	0	0	0	0	0	0	0	0
16:45 - 17:00	0	0	0	0	0	0	0	0
17:00 - 17:15	0	0	0	0	0	0	0	0
17:15 - 17:30	0	0	0	0	0	0	0	0
17:30 - 17:45	0	0	0	0	0	0	0	0
17:45 - 18:00	0	0	0	0	0	0	0	0
18:00 - 18:15	0	0	0	0	0	0	0	0
18:15 - 18:30	0	0	0	0	0	0	0	0
18:30 - 18:45	0	0	0	0	0	0	0	0
18:45 - 19:00	0	0	1	0	0	0	0	1
nachmittags	0	0	1	0	0	0	0	1
19:00 - 19:15	0	0	0	0	0	0	0	0
19:15 - 19:30	0	0	0	0	0	0	0	0
19:30 - 19:45	0	0	0	0	0	0	0	0
19:45 - 20:00	0	0	0	0	0	0	0	0
20:00 - 20:15	0	0	0	0	0	0	0	0
20:15 - 20:30	0	0	0	0	0	0	0	0
20:30 - 20:45	0	0	1	0	0	0	0	1
20:45 - 21:00	0	0	0	0	0	0	0	0
21:00 - 21:15	0	0	0	0	0	0	0	0
21:15 - 21:30	0	0	0	0	0	0	0	0
21:30 - 21:45	0	0	0	0	0	0	0	0
21:45 - 22:00	0	0	0	0	0	0	0	0
22:00 - 22:15	0	0	0	0	0	0	0	0
22:15 - 22:30	0	0	0	0	0	0	0	0
22:30 - 22:45	0	0	0	0	0	0	0	0
22:45 - 23:00	0	0	0	0	0	0	0	0
23:00 - 23:15	0	0	0	0	0	0	0	0
23:15 - 23:30	0	0	0	0	0	0	0	0
23:30 - 23:45	0	0	0	0	0	0	0	0
23:45 - 24:00	0	0	0	0	0	0	0	0
abends	0	0	1	0	0	0	0	1
Gesamt	1	0	6	0	0	0	0	7

Knotenpunkt Gabelsbergerstr. / Jahnstr.

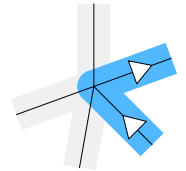
Ort Traunstein
Datum Dienstag, 26.10.2021
Wetter wechselhaft
Zeit 00:00 - 24:00
von Firmenparkplätze
nach Gabelsbergerstr. Ost
Anzahl 1 × Rad + 1 × Krad + 1 × Pkw + 1 × Bus + 1 × Lfw + 1 × Lkw + 1 × Lastzug



Zeit	Rad	Krad	Pkw	Bus	Lfw	Lkw	Lastzug	Anzahl
00:00 - 00:15	0	0	0	0	0	0	0	0
00:15 - 00:30	0	0	0	0	0	0	0	0
00:30 - 00:45	0	0	0	0	0	0	0	0
00:45 - 01:00	0	0	0	0	0	0	0	0
01:00 - 01:15	0	0	0	0	0	0	0	0
01:15 - 01:30	0	0	0	0	0	0	0	0
01:30 - 01:45	0	0	0	0	0	0	0	0
01:45 - 02:00	0	0	0	0	0	0	0	0
02:00 - 02:15	0	0	0	0	0	0	0	0
02:15 - 02:30	0	0	0	0	0	0	0	0
02:30 - 02:45	0	0	0	0	0	0	0	0
02:45 - 03:00	0	0	0	0	0	0	0	0
03:00 - 03:15	0	0	0	0	0	0	0	0
03:15 - 03:30	0	0	0	0	0	0	0	0
03:30 - 03:45	0	0	0	0	0	0	0	0
03:45 - 04:00	0	0	0	0	0	0	0	0
04:00 - 04:15	0	0	0	0	0	0	0	0
04:15 - 04:30	0	0	0	0	0	0	0	0
04:30 - 04:45	0	0	0	0	0	0	0	0
04:45 - 05:00	0	0	0	0	0	0	0	0
05:00 - 05:15	0	0	0	0	0	0	0	0
05:15 - 05:30	0	0	0	0	0	0	0	0
05:30 - 05:45	0	0	0	0	0	0	0	0
05:45 - 06:00	0	0	0	0	0	0	0	0
nachts	0	0	0	0	0	0	0	0
06:00 - 06:15	0	0	0	0	0	0	0	0
06:15 - 06:30	0	0	0	0	0	0	0	0
06:30 - 06:45	0	0	0	0	0	0	0	0
06:45 - 07:00	0	0	0	0	0	0	0	0
07:00 - 07:15	0	0	0	0	0	0	0	0
07:15 - 07:30	0	0	0	0	0	0	0	0
07:30 - 07:45	0	0	0	0	0	0	0	0
07:45 - 08:00	0	0	0	0	0	0	0	0
08:00 - 08:15	0	0	0	0	0	0	0	0
08:15 - 08:30	0	0	0	0	0	0	0	0
08:30 - 08:45	0	0	0	0	0	0	0	0
08:45 - 09:00	0	0	0	0	0	0	0	0
09:00 - 09:15	0	0	0	0	0	0	0	0
09:15 - 09:30	0	0	1	0	0	0	0	1
09:30 - 09:45	0	0	1	0	0	0	0	1
09:45 - 10:00	1	0	0	0	0	0	0	1
vormittags	1	0	2	0	0	0	0	3
10:00 - 10:15	0	0	1	0	0	0	0	1
10:15 - 10:30	0	0	0	0	1	0	0	1
10:30 - 10:45	0	0	0	0	0	0	0	0
10:45 - 11:00	0	0	0	0	0	0	0	0
11:00 - 11:15	0	0	1	0	0	0	0	1
11:15 - 11:30	0	0	0	0	0	0	0	0
11:30 - 11:45	0	0	1	0	0	0	0	1
11:45 - 12:00	0	0	3	0	0	0	0	3
12:00 - 12:15	0	0	0	0	0	0	0	0
12:15 - 12:30	0	0	1	0	0	0	0	1

Knotenpunkt Gabelsbergerstr. / Jahnstr.

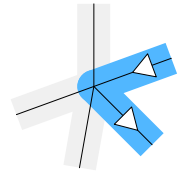
Ort Traunstein
Datum Dienstag, 26.10.2021
Wetter wechselhaft
Zeit 00:00 - 24:00
von Firmenparkplätze
nach Gabelsbergerstr. Ost
Anzahl 1 × Rad + 1 × Krad + 1 × Pkw + 1 × Bus + 1 × Lfw + 1 × Lkw + 1 × Lastzug



12:30 - 12:45	0	0	0	0	0	0	0	0
12:45 - 13:00	0	0	0	0	0	0	0	0
13:00 - 13:15	0	0	0	0	0	0	0	0
13:15 - 13:30	0	0	0	0	0	0	0	0
13:30 - 13:45	0	0	0	0	0	0	0	0
13:45 - 14:00	0	0	0	0	0	0	0	0
14:00 - 14:15	0	0	0	0	0	0	0	0
14:15 - 14:30	0	0	1	0	0	0	0	1
14:30 - 14:45	0	0	1	0	0	0	0	1
14:45 - 15:00	0	0	0	0	0	0	0	0
tagsüber	0	0	9	0	1	0	0	10
15:00 - 15:15	0	0	0	0	0	0	0	0
15:15 - 15:30	2	0	0	0	0	0	0	2
15:30 - 15:45	0	0	0	0	0	0	0	0
15:45 - 16:00	0	0	0	0	0	0	0	0
16:00 - 16:15	0	0	0	0	0	0	0	0
16:15 - 16:30	0	0	0	0	0	0	0	0
16:30 - 16:45	0	0	0	0	0	0	0	0
16:45 - 17:00	0	0	0	0	0	0	0	0
17:00 - 17:15	0	0	1	0	0	0	0	1
17:15 - 17:30	0	0	1	0	0	0	0	1
17:30 - 17:45	0	0	0	0	0	0	0	0
17:45 - 18:00	0	0	0	0	0	0	0	0
18:00 - 18:15	0	0	0	0	0	0	0	0
18:15 - 18:30	0	0	0	0	0	0	0	0
18:30 - 18:45	0	0	1	0	0	0	0	1
18:45 - 19:00	0	0	1	0	0	0	0	1
nachmittags	2	0	4	0	0	0	0	6
19:00 - 19:15	0	0	1	0	0	0	0	1
19:15 - 19:30	0	0	0	0	0	0	0	0
19:30 - 19:45	0	0	0	0	0	0	0	0
19:45 - 20:00	0	0	0	0	0	0	0	0
20:00 - 20:15	0	0	0	0	0	0	0	0
20:15 - 20:30	0	0	0	0	0	0	0	0
20:30 - 20:45	0	0	0	0	0	0	0	0
20:45 - 21:00	0	0	0	0	0	0	0	0
21:00 - 21:15	0	0	0	0	0	0	0	0
21:15 - 21:30	0	0	0	0	0	0	0	0
21:30 - 21:45	0	0	0	0	0	0	0	0
21:45 - 22:00	0	0	0	0	0	0	0	0
22:00 - 22:15	0	0	0	0	0	0	0	0
22:15 - 22:30	0	0	0	0	0	0	0	0
22:30 - 22:45	0	0	0	0	0	0	0	0
22:45 - 23:00	0	0	0	0	0	0	0	0
23:00 - 23:15	0	0	0	0	0	0	0	0
23:15 - 23:30	0	0	0	0	0	0	0	0
23:30 - 23:45	0	0	0	0	0	0	0	0
23:45 - 24:00	0	0	0	0	0	0	0	0
abends	0	0	1	0	0	0	0	1
Gesamt	3	0	16	0	1	0	0	20

Knotenpunkt Gabelsbergerstr. / Jahnstr.

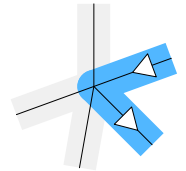
Ort Traunstein
Datum Dienstag, 26.10.2021
Wetter wechselhaft
Zeit 00:00 - 24:00
von Gabelsbergerstr. Ost
nach Firmenparkplätze
Anzahl 1 × Rad + 1 × Krad + 1 × Pkw + 1 × Bus + 1 × Lfw + 1 × Lkw + 1 × Lastzug



Zeit	Rad	Krad	Pkw	Bus	Lfw	Lkw	Lastzug	Anzahl
00:00 - 00:15	0	0	0	0	0	0	0	0
00:15 - 00:30	0	0	0	0	0	0	0	0
00:30 - 00:45	0	0	0	0	0	0	0	0
00:45 - 01:00	0	0	0	0	0	0	0	0
01:00 - 01:15	0	0	0	0	0	0	0	0
01:15 - 01:30	0	0	0	0	0	0	0	0
01:30 - 01:45	0	0	0	0	0	0	0	0
01:45 - 02:00	0	0	0	0	0	0	0	0
02:00 - 02:15	0	0	0	0	0	0	0	0
02:15 - 02:30	0	0	0	0	0	0	0	0
02:30 - 02:45	0	0	0	0	0	0	0	0
02:45 - 03:00	0	0	0	0	0	0	0	0
03:00 - 03:15	0	0	0	0	0	0	0	0
03:15 - 03:30	0	0	0	0	0	0	0	0
03:30 - 03:45	0	0	0	0	0	0	0	0
03:45 - 04:00	0	0	0	0	0	0	0	0
04:00 - 04:15	0	0	0	0	0	0	0	0
04:15 - 04:30	0	0	0	0	0	0	0	0
04:30 - 04:45	0	0	0	0	0	0	0	0
04:45 - 05:00	0	0	0	0	0	0	0	0
05:00 - 05:15	0	0	0	0	0	0	0	0
05:15 - 05:30	0	0	0	0	0	0	0	0
05:30 - 05:45	0	0	0	0	0	0	0	0
05:45 - 06:00	0	0	0	0	0	0	0	0
nachts	0	0	0	0	0	0	0	0
06:00 - 06:15	0	0	0	0	0	0	0	0
06:15 - 06:30	0	0	0	0	0	0	0	0
06:30 - 06:45	0	0	0	0	0	0	0	0
06:45 - 07:00	0	0	0	0	0	0	0	0
07:00 - 07:15	0	0	0	0	0	0	0	0
07:15 - 07:30	0	0	0	0	0	0	0	0
07:30 - 07:45	0	0	0	0	0	0	0	0
07:45 - 08:00	0	0	0	0	0	0	0	0
08:00 - 08:15	0	0	0	0	0	0	0	0
08:15 - 08:30	0	0	1	0	0	0	0	1
08:30 - 08:45	0	0	0	0	0	0	0	0
08:45 - 09:00	0	0	0	0	0	0	0	0
09:00 - 09:15	0	0	1	0	0	0	0	1
09:15 - 09:30	0	0	0	0	0	0	0	0
09:30 - 09:45	0	0	0	0	0	0	0	0
09:45 - 10:00	0	0	0	0	0	0	0	0
vormittags	0	0	2	0	0	0	0	2
10:00 - 10:15	0	0	0	0	0	0	0	0
10:15 - 10:30	0	0	0	0	1	0	0	1
10:30 - 10:45	0	0	0	0	0	0	0	0
10:45 - 11:00	0	0	0	0	0	0	0	0
11:00 - 11:15	0	0	0	0	0	0	0	0
11:15 - 11:30	0	0	0	0	0	0	0	0
11:30 - 11:45	0	0	0	0	0	0	0	0
11:45 - 12:00	0	0	0	0	0	0	0	0
12:00 - 12:15	0	0	0	0	0	0	0	0
12:15 - 12:30	0	0	1	0	0	0	0	1

Knotenpunkt Gabelsbergerstr. / Jahnstr.

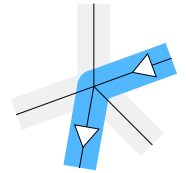
Ort Traunstein
Datum Dienstag, 26.10.2021
Wetter wechselhaft
Zeit 00:00 - 24:00
von Gabelsbergerstr. Ost
nach Firmenparkplätze
Anzahl 1 × Rad + 1 × Krad + 1 × Pkw + 1 × Bus + 1 × Lfw + 1 × Lkw + 1 × Lastzug



12:30 - 12:45	0	0	0	0	0	0	0	0
12:45 - 13:00	0	0	1	0	0	0	0	1
13:00 - 13:15	0	0	0	0	0	0	0	0
13:15 - 13:30	0	0	0	0	0	0	0	0
13:30 - 13:45	0	0	0	0	0	0	0	0
13:45 - 14:00	0	0	0	0	0	0	0	0
14:00 - 14:15	0	0	0	0	0	0	0	0
14:15 - 14:30	0	0	0	0	0	0	0	0
14:30 - 14:45	0	0	1	0	0	0	0	1
14:45 - 15:00	0	0	0	0	0	0	0	0
tagsüber	0	0	3	0	1	0	0	4
15:00 - 15:15	0	0	0	0	0	0	0	0
15:15 - 15:30	0	0	0	0	0	0	0	0
15:30 - 15:45	0	0	0	0	0	0	0	0
15:45 - 16:00	0	0	0	0	0	0	0	0
16:00 - 16:15	0	0	0	0	0	0	0	0
16:15 - 16:30	0	0	1	0	0	0	0	1
16:30 - 16:45	0	0	2	0	0	0	0	2
16:45 - 17:00	0	0	0	0	0	0	0	0
17:00 - 17:15	0	0	1	0	0	0	0	1
17:15 - 17:30	0	0	0	0	0	0	0	0
17:30 - 17:45	0	0	0	0	0	0	0	0
17:45 - 18:00	0	0	0	0	0	0	0	0
18:00 - 18:15	0	0	1	0	0	0	0	1
18:15 - 18:30	0	0	0	0	0	0	0	0
18:30 - 18:45	0	0	0	0	0	0	0	0
18:45 - 19:00	0	0	0	0	0	0	0	0
nachmittags	0	0	5	0	0	0	0	5
19:00 - 19:15	0	0	0	0	0	0	0	0
19:15 - 19:30	0	0	0	0	0	0	0	0
19:30 - 19:45	0	0	0	0	0	0	0	0
19:45 - 20:00	0	0	0	0	0	0	0	0
20:00 - 20:15	0	0	0	0	0	0	0	0
20:15 - 20:30	0	0	0	0	0	0	0	0
20:30 - 20:45	0	0	0	0	0	0	0	0
20:45 - 21:00	0	0	0	0	0	0	0	0
21:00 - 21:15	0	0	0	0	0	0	0	0
21:15 - 21:30	0	0	0	0	0	0	0	0
21:30 - 21:45	0	0	0	0	0	0	0	0
21:45 - 22:00	0	0	0	0	0	0	0	0
22:00 - 22:15	0	0	0	0	0	0	0	0
22:15 - 22:30	0	0	1	0	0	0	0	1
22:30 - 22:45	0	0	0	0	0	0	0	0
22:45 - 23:00	0	0	0	0	0	0	0	0
23:00 - 23:15	0	0	0	0	0	0	0	0
23:15 - 23:30	0	0	0	0	0	0	0	0
23:30 - 23:45	0	0	0	0	0	0	0	0
23:45 - 24:00	0	0	0	0	0	0	0	0
abends	0	0	1	0	0	0	0	1
Gesamt	0	0	11	0	1	0	0	12

Knotenpunkt Gabelsbergerstr. / Jahnstr.

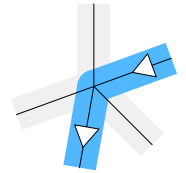
Ort Traunstein
Datum Dienstag, 26.10.2021
Wetter wechselhaft
Zeit 00:00 - 24:00
von Gabelsbergerstr. Ost
nach Jahnstr. Süd
Anzahl 1 × Rad + 1 × Krad + 1 × Pkw + 1 × Bus + 1 × Lfw + 1 × Lkw + 1 × Lastzug



Zeit	Rad	Krad	Pkw	Bus	Lfw	Lkw	Lastzug	Anzahl
00:00 - 00:15	0	0	0	0	0	0	0	0
00:15 - 00:30	0	0	0	0	0	0	0	0
00:30 - 00:45	0	0	0	0	0	0	0	0
00:45 - 01:00	0	0	1	0	0	0	0	1
01:00 - 01:15	0	0	0	0	0	0	0	0
01:15 - 01:30	0	0	0	0	0	0	0	0
01:30 - 01:45	0	0	0	0	0	0	0	0
01:45 - 02:00	0	0	0	0	0	0	0	0
02:00 - 02:15	0	0	0	0	0	0	0	0
02:15 - 02:30	0	0	0	0	0	0	0	0
02:30 - 02:45	0	0	0	0	0	0	0	0
02:45 - 03:00	0	0	0	0	0	0	0	0
03:00 - 03:15	0	0	0	0	0	0	0	0
03:15 - 03:30	0	0	1	0	0	0	0	1
03:30 - 03:45	0	0	0	0	0	0	0	0
03:45 - 04:00	0	0	0	0	0	0	0	0
04:00 - 04:15	0	0	1	0	0	0	0	1
04:15 - 04:30	0	0	1	0	0	0	0	1
04:30 - 04:45	0	0	1	0	0	0	0	1
04:45 - 05:00	0	0	2	0	0	0	0	2
05:00 - 05:15	0	0	2	0	0	0	0	2
05:15 - 05:30	0	0	1	0	0	0	0	1
05:30 - 05:45	0	0	3	0	0	1	0	4
05:45 - 06:00	0	0	5	0	0	0	0	5
nachts	0	0	18	0	0	1	0	19
06:00 - 06:15	0	0	4	0	0	0	0	4
06:15 - 06:30	0	0	8	0	0	0	0	8
06:30 - 06:45	0	0	14	0	1	0	1	16
06:45 - 07:00	0	0	16	0	2	1	0	19
07:00 - 07:15	1	0	18	0	1	0	0	20
07:15 - 07:30	0	0	20	0	0	0	0	20
07:30 - 07:45	0	0	39	0	2	0	0	41
07:45 - 08:00	0	0	20	1	2	0	0	23
08:00 - 08:15	0	0	13	0	0	0	0	13
08:15 - 08:30	1	0	14	0	0	0	0	15
08:30 - 08:45	0	0	16	1	0	0	0	17
08:45 - 09:00	0	1	9	0	0	0	0	10
09:00 - 09:15	0	1	21	0	3	0	0	25
09:15 - 09:30	0	0	19	0	0	1	0	20
09:30 - 09:45	0	0	17	0	0	1	0	18
09:45 - 10:00	0	0	14	0	1	0	0	15
vormittags	2	2	262	2	12	3	1	284
10:00 - 10:15	1	0	18	0	1	0	0	20
10:15 - 10:30	0	0	16	0	0	0	0	16
10:30 - 10:45	0	0	17	0	0	0	0	17
10:45 - 11:00	0	0	19	0	1	0	0	20
11:00 - 11:15	1	0	19	0	0	0	0	20
11:15 - 11:30	0	0	25	0	1	0	0	26
11:30 - 11:45	0	2	30	0	0	0	0	32
11:45 - 12:00	0	0	27	0	2	0	0	29
12:00 - 12:15	2	0	28	1	0	0	0	31
12:15 - 12:30	1	0	29	0	4	0	0	34

Knotenpunkt Gabelsbergerstr. / Jahnstr.

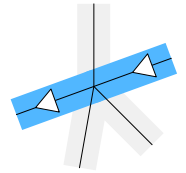
Ort Traunstein
Datum Dienstag, 26.10.2021
Wetter wechselhaft
Zeit 00:00 - 24:00
von Gabelsbergerstr. Ost
nach Jahnstr. Süd
Anzahl 1 × Rad + 1 × Krad + 1 × Pkw + 1 × Bus + 1 × Lfw + 1 × Lkw + 1 × Lastzug



12:30 - 12:45	0	0	19	0	2	0	0	21
12:45 - 13:00	0	1	41	0	0	0	0	42
13:00 - 13:15	0	1	29	0	2	0	0	32
13:15 - 13:30	1	0	25	0	1	1	0	28
13:30 - 13:45	1	0	16	0	0	0	0	17
13:45 - 14:00	0	1	24	0	3	0	0	28
14:00 - 14:15	1	0	23	1	0	0	0	25
14:15 - 14:30	0	0	23	0	3	0	0	26
14:30 - 14:45	3	0	16	0	1	0	0	20
14:45 - 15:00	1	0	28	0	2	2	0	33
tagsüber	12	5	472	2	23	3	0	517
15:00 - 15:15	0	0	26	1	1	0	0	28
15:15 - 15:30	0	0	32	0	2	0	0	34
15:30 - 15:45	4	0	29	0	1	0	0	34
15:45 - 16:00	2	0	29	0	0	0	1	32
16:00 - 16:15	0	0	33	0	1	0	0	34
16:15 - 16:30	0	1	24	0	1	0	1	27
16:30 - 16:45	1	0	26	0	1	0	0	28
16:45 - 17:00	0	0	12	0	1	0	0	13
17:00 - 17:15	0	1	27	0	1	0	0	29
17:15 - 17:30	0	0	23	0	2	0	0	25
17:30 - 17:45	0	0	31	0	1	0	0	32
17:45 - 18:00	0	0	24	0	1	0	0	25
18:00 - 18:15	0	0	23	0	0	0	0	23
18:15 - 18:30	1	1	33	0	1	0	0	36
18:30 - 18:45	0	0	18	0	0	0	0	18
18:45 - 19:00	0	0	11	0	0	0	0	11
nachmittags	8	3	401	1	14	0	2	429
19:00 - 19:15	0	0	14	0	0	0	0	14
19:15 - 19:30	1	0	9	0	0	0	0	10
19:30 - 19:45	0	0	11	0	1	0	0	12
19:45 - 20:00	0	0	6	0	0	0	0	6
20:00 - 20:15	0	0	9	1	0	0	0	10
20:15 - 20:30	0	0	4	0	0	0	0	4
20:30 - 20:45	1	0	8	0	0	0	0	9
20:45 - 21:00	0	0	5	0	0	0	0	5
21:00 - 21:15	1	0	7	0	0	0	0	8
21:15 - 21:30	0	0	1	0	0	0	0	1
21:30 - 21:45	0	0	6	0	0	0	0	6
21:45 - 22:00	0	0	4	0	0	0	0	4
22:00 - 22:15	0	0	4	0	0	0	0	4
22:15 - 22:30	0	0	3	0	0	0	0	3
22:30 - 22:45	0	0	2	0	1	0	0	3
22:45 - 23:00	0	0	2	0	0	0	0	2
23:00 - 23:15	0	0	2	0	1	0	0	3
23:15 - 23:30	0	0	0	0	0	0	0	0
23:30 - 23:45	0	0	0	0	0	0	0	0
23:45 - 24:00	0	0	1	0	0	0	0	1
abends	3	0	98	1	3	0	0	105
Gesamt	25	10	1251	6	52	7	3	1354

Knotenpunkt Gabelsbergerstr. / Jahnstr.

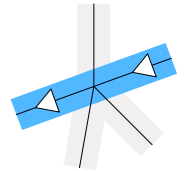
Ort Traunstein
Datum Dienstag, 26.10.2021
Wetter wechselhaft
Zeit 00:00 - 24:00
von Gabelsbergerstr. Ost
nach Gabelsbergerstr. West
Anzahl 1 × Rad + 1 × Krad + 1 × Pkw + 1 × Bus + 1 × Lfw + 1 × Lkw + 1 × Lastzug



Zeit	Rad	Krad	Pkw	Bus	Lfw	Lkw	Lastzug	Anzahl
00:00 - 00:15	0	0	0	0	0	0	0	0
00:15 - 00:30	0	0	1	0	0	0	0	1
00:30 - 00:45	0	0	0	0	0	0	0	0
00:45 - 01:00	0	0	0	0	0	0	0	0
01:00 - 01:15	0	0	0	0	0	0	0	0
01:15 - 01:30	1	0	0	0	0	0	0	1
01:30 - 01:45	0	0	0	0	0	0	0	0
01:45 - 02:00	0	0	0	0	0	0	0	0
02:00 - 02:15	0	0	0	0	0	0	0	0
02:15 - 02:30	0	0	0	0	0	0	0	0
02:30 - 02:45	0	0	0	0	0	0	0	0
02:45 - 03:00	0	0	0	0	0	0	0	0
03:00 - 03:15	0	0	0	0	0	0	0	0
03:15 - 03:30	0	0	1	0	0	0	0	1
03:30 - 03:45	0	0	0	0	0	0	0	0
03:45 - 04:00	0	0	0	0	0	0	0	0
04:00 - 04:15	0	0	0	0	0	0	0	0
04:15 - 04:30	0	0	0	0	0	0	0	0
04:30 - 04:45	0	0	0	0	0	0	0	0
04:45 - 05:00	1	0	0	0	0	0	0	1
05:00 - 05:15	0	0	1	0	0	0	0	1
05:15 - 05:30	0	0	1	0	0	0	0	1
05:30 - 05:45	0	0	2	0	0	0	0	2
05:45 - 06:00	0	0	2	0	0	0	0	2
nachts	2	0	8	0	0	0	0	10
06:00 - 06:15	0	0	0	0	0	0	0	0
06:15 - 06:30	0	0	0	0	0	0	0	0
06:30 - 06:45	1	1	4	0	0	0	0	6
06:45 - 07:00	0	0	4	0	0	0	0	4
07:00 - 07:15	1	0	6	0	0	0	0	7
07:15 - 07:30	1	0	2	0	0	0	1	4
07:30 - 07:45	2	0	13	0	0	0	0	15
07:45 - 08:00	0	0	9	0	0	0	1	10
08:00 - 08:15	1	0	5	0	0	1	0	7
08:15 - 08:30	1	0	5	0	0	0	0	6
08:30 - 08:45	1	1	7	0	0	0	0	9
08:45 - 09:00	0	0	6	0	0	0	0	6
09:00 - 09:15	0	0	9	0	0	1	0	10
09:15 - 09:30	1	0	6	0	0	0	0	7
09:30 - 09:45	1	0	7	0	0	0	0	8
09:45 - 10:00	0	0	7	0	1	0	0	8
vormittags	10	2	90	0	1	2	2	107
10:00 - 10:15	2	0	6	0	0	0	0	8
10:15 - 10:30	2	0	10	0	1	1	0	14
10:30 - 10:45	5	0	9	0	0	0	0	14
10:45 - 11:00	0	0	8	0	0	0	0	8
11:00 - 11:15	4	0	12	0	0	1	0	17
11:15 - 11:30	1	0	10	0	1	0	0	12
11:30 - 11:45	3	0	7	0	1	0	0	11
11:45 - 12:00	0	0	10	0	0	0	0	10
12:00 - 12:15	15	0	23	0	1	0	0	39
12:15 - 12:30	2	0	14	0	0	1	0	17

Knotenpunkt Gabelsbergerstr. / Jahnstr.

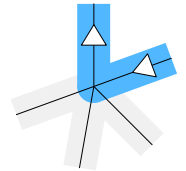
Ort Traunstein
Datum Dienstag, 26.10.2021
Wetter wechselhaft
Zeit 00:00 - 24:00
von Gabelsbergerstr. Ost
nach Gabelsbergerstr. West
Anzahl 1 × Rad + 1 × Krad + 1 × Pkw + 1 × Bus + 1 × Lfw + 1 × Lkw + 1 × Lastzug



12:30 - 12:45	2	0	11	0	0	0	0	13
12:45 - 13:00	24	1	17	0	0	0	0	42
13:00 - 13:15	9	0	24	0	0	0	0	33
13:15 - 13:30	3	0	17	0	0	0	0	20
13:30 - 13:45	1	0	12	0	0	0	0	13
13:45 - 14:00	0	1	9	0	1	0	0	11
14:00 - 14:15	1	0	11	0	0	0	0	12
14:15 - 14:30	4	0	12	0	0	0	0	16
14:30 - 14:45	3	0	11	0	0	0	0	14
14:45 - 15:00	4	0	12	0	0	0	0	16
tagsüber	85	2	245	0	5	3	0	340
15:00 - 15:15	8	0	8	0	0	0	0	16
15:15 - 15:30	2	0	9	0	0	0	0	11
15:30 - 15:45	5	0	15	0	0	0	0	20
15:45 - 16:00	4	1	18	0	0	0	0	23
16:00 - 16:15	4	0	21	0	0	0	0	25
16:15 - 16:30	4	0	15	0	0	0	0	19
16:30 - 16:45	5	1	10	0	0	0	0	16
16:45 - 17:00	0	0	11	0	0	0	0	11
17:00 - 17:15	3	0	20	0	0	0	0	23
17:15 - 17:30	2	0	17	0	0	0	0	19
17:30 - 17:45	2	1	13	0	0	0	0	16
17:45 - 18:00	8	0	14	0	0	0	0	22
18:00 - 18:15	2	0	14	0	0	0	0	16
18:15 - 18:30	0	0	9	0	0	0	0	9
18:30 - 18:45	1	0	9	0	0	0	0	10
18:45 - 19:00	0	0	8	0	0	0	0	8
nachmittags	50	3	211	0	0	0	0	264
19:00 - 19:15	2	0	5	0	0	0	0	7
19:15 - 19:30	0	0	11	0	0	0	0	11
19:30 - 19:45	1	0	2	0	0	0	0	3
19:45 - 20:00	0	0	5	0	0	0	0	5
20:00 - 20:15	0	0	2	0	0	0	0	2
20:15 - 20:30	3	0	1	0	0	0	0	4
20:30 - 20:45	1	0	2	0	0	0	0	3
20:45 - 21:00	0	0	3	0	0	0	0	3
21:00 - 21:15	1	0	0	0	0	0	0	1
21:15 - 21:30	1	0	1	0	0	0	0	2
21:30 - 21:45	0	0	1	0	0	0	0	1
21:45 - 22:00	0	0	3	0	0	0	0	3
22:00 - 22:15	0	0	1	0	0	0	0	1
22:15 - 22:30	1	0	1	0	0	0	0	2
22:30 - 22:45	0	0	0	0	0	0	0	0
22:45 - 23:00	0	0	1	0	0	0	0	1
23:00 - 23:15	0	0	1	0	0	0	0	1
23:15 - 23:30	0	0	1	0	0	0	0	1
23:30 - 23:45	0	0	0	0	0	0	0	0
23:45 - 24:00	0	0	0	0	0	0	0	0
abends	10	0	41	0	0	0	0	51
Gesamt	157	7	595	0	6	5	2	772

Knotenpunkt Gabelsbergerstr. / Jahnstr.

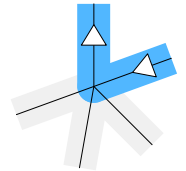
Ort Traunstein
Datum Dienstag, 26.10.2021
Wetter wechselhaft
Zeit 00:00 - 24:00
von Gabelsbergerstr. Ost
nach Jahnstr. Nord
Anzahl 1 × Rad + 1 × Krad + 1 × Pkw + 1 × Bus + 1 × Lfw + 1 × Lkw + 1 × Lastzug



Zeit	Rad	Krad	Pkw	Bus	Lfw	Lkw	Lastzug	Anzahl
00:00 - 00:15	0	0	0	0	0	0	0	0
00:15 - 00:30	0	0	0	0	0	0	0	0
00:30 - 00:45	0	0	0	0	0	0	0	0
00:45 - 01:00	0	0	0	0	0	0	0	0
01:00 - 01:15	0	0	0	0	0	0	0	0
01:15 - 01:30	0	0	0	0	0	0	0	0
01:30 - 01:45	0	0	0	0	0	0	0	0
01:45 - 02:00	0	0	0	0	0	0	0	0
02:00 - 02:15	0	0	0	0	0	0	0	0
02:15 - 02:30	0	0	0	0	0	0	0	0
02:30 - 02:45	0	0	0	0	0	0	0	0
02:45 - 03:00	0	0	0	0	0	0	0	0
03:00 - 03:15	0	0	0	0	0	0	0	0
03:15 - 03:30	0	0	0	0	0	0	0	0
03:30 - 03:45	0	0	0	0	0	0	0	0
03:45 - 04:00	0	0	0	0	0	0	0	0
04:00 - 04:15	0	0	0	0	0	0	0	0
04:15 - 04:30	0	0	1	0	0	0	0	1
04:30 - 04:45	0	0	0	0	0	0	0	0
04:45 - 05:00	0	0	0	0	0	0	0	0
05:00 - 05:15	0	0	0	0	0	0	0	0
05:15 - 05:30	0	0	0	0	0	0	0	0
05:30 - 05:45	0	0	1	0	0	0	0	1
05:45 - 06:00	0	0	0	0	0	0	0	0
nachts	0	0	2	0	0	0	0	2
06:00 - 06:15	0	0	2	0	0	0	0	2
06:15 - 06:30	1	0	0	0	0	0	0	1
06:30 - 06:45	0	0	1	0	0	0	0	1
06:45 - 07:00	0	0	1	0	0	0	0	1
07:00 - 07:15	0	0	2	0	0	0	0	2
07:15 - 07:30	0	0	5	0	0	0	0	5
07:30 - 07:45	0	0	5	0	0	0	0	5
07:45 - 08:00	0	0	2	0	0	0	0	2
08:00 - 08:15	0	0	0	0	0	0	0	0
08:15 - 08:30	1	0	2	0	0	0	0	3
08:30 - 08:45	0	0	2	0	0	0	0	2
08:45 - 09:00	0	0	0	0	0	0	0	0
09:00 - 09:15	0	0	1	0	1	1	0	3
09:15 - 09:30	0	0	1	0	0	0	0	1
09:30 - 09:45	0	0	2	0	0	0	0	2
09:45 - 10:00	0	0	2	1	0	0	0	3
vormittags	2	0	28	1	1	1	0	33
10:00 - 10:15	0	0	0	0	0	0	0	0
10:15 - 10:30	0	0	2	0	0	0	0	2
10:30 - 10:45	1	0	3	0	0	0	0	4
10:45 - 11:00	0	0	1	0	1	0	0	2
11:00 - 11:15	1	0	3	0	0	0	0	4
11:15 - 11:30	1	0	2	0	0	0	0	3
11:30 - 11:45	0	0	2	0	0	0	0	2
11:45 - 12:00	0	0	2	0	0	0	0	2
12:00 - 12:15	0	0	4	0	0	0	0	4
12:15 - 12:30	0	0	5	0	0	0	0	5

Knotenpunkt Gabelsbergerstr. / Jahnstr.

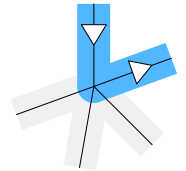
Ort Traunstein
Datum Dienstag, 26.10.2021
Wetter wechselhaft
Zeit 00:00 - 24:00
von Gabelsbergerstr. Ost
nach Jahnstr. Nord
Anzahl 1 × Rad + 1 × Krad + 1 × Pkw + 1 × Bus + 1 × Lfw + 1 × Lkw + 1 × Lastzug



12:30 - 12:45	0	0	1	0	0	0	0	1
12:45 - 13:00	3	0	5	0	0	0	0	8
13:00 - 13:15	0	0	3	0	0	0	0	3
13:15 - 13:30	0	0	4	0	0	0	0	4
13:30 - 13:45	0	0	3	0	0	0	0	3
13:45 - 14:00	1	0	1	0	0	0	0	2
14:00 - 14:15	0	0	2	0	1	0	0	3
14:15 - 14:30	1	0	4	0	0	0	0	5
14:30 - 14:45	0	0	2	0	0	0	0	2
14:45 - 15:00	2	0	4	0	0	0	0	6
tagsüber	10	0	53	0	2	0	0	65
15:00 - 15:15	1	0	2	0	0	0	0	3
15:15 - 15:30	0	0	9	0	0	0	0	9
15:30 - 15:45	0	0	3	0	0	0	0	3
15:45 - 16:00	0	1	3	0	0	0	0	4
16:00 - 16:15	0	1	5	0	0	0	0	6
16:15 - 16:30	0	0	5	0	1	0	0	6
16:30 - 16:45	0	0	1	0	0	0	0	1
16:45 - 17:00	0	0	4	0	0	0	0	4
17:00 - 17:15	0	0	3	0	0	0	0	3
17:15 - 17:30	0	0	4	0	0	0	0	4
17:30 - 17:45	0	0	1	0	0	0	0	1
17:45 - 18:00	0	0	2	0	0	0	0	2
18:00 - 18:15	0	0	2	0	0	0	0	2
18:15 - 18:30	0	0	1	0	0	0	0	1
18:30 - 18:45	0	0	1	0	0	0	0	1
18:45 - 19:00	0	0	0	0	0	0	0	0
nachmittags	1	2	46	0	1	0	0	50
19:00 - 19:15	0	0	4	0	0	0	0	4
19:15 - 19:30	0	0	1	0	0	0	0	1
19:30 - 19:45	0	0	0	0	0	0	0	0
19:45 - 20:00	0	0	2	0	0	0	0	2
20:00 - 20:15	0	0	0	0	0	0	0	0
20:15 - 20:30	0	0	1	0	0	0	0	1
20:30 - 20:45	0	0	2	0	0	0	0	2
20:45 - 21:00	0	0	0	0	0	0	0	0
21:00 - 21:15	0	0	0	0	0	0	0	0
21:15 - 21:30	0	0	0	0	0	0	0	0
21:30 - 21:45	0	0	1	0	0	0	0	1
21:45 - 22:00	0	0	0	0	0	0	0	0
22:00 - 22:15	0	0	1	0	0	0	0	1
22:15 - 22:30	0	0	0	0	0	0	0	0
22:30 - 22:45	0	0	0	0	0	0	0	0
22:45 - 23:00	0	0	0	0	0	0	0	0
23:00 - 23:15	0	0	0	0	0	0	0	0
23:15 - 23:30	0	0	0	0	0	0	0	0
23:30 - 23:45	0	0	0	0	0	0	0	0
23:45 - 24:00	0	0	1	0	0	0	0	1
abends	0	0	13	0	0	0	0	13
Gesamt	13	2	142	1	4	1	0	163

Knotenpunkt Gabelsbergerstr. / Jahnstr.

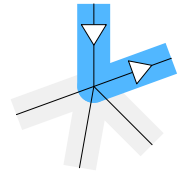
Ort Traunstein
Datum Dienstag, 26.10.2021
Wetter wechselhaft
Zeit 00:00 - 24:00
von Jahnstr. Nord
nach Gabelsbergerstr. Ost
Anzahl 1 × Rad + 1 × Krad + 1 × Pkw + 1 × Bus + 1 × Lfw + 1 × Lkw + 1 × Lastzug



Zeit	Rad	Krad	Pkw	Bus	Lfw	Lkw	Lastzug	Anzahl
00:00 - 00:15	0	0	0	0	0	0	0	0
00:15 - 00:30	0	0	0	0	0	0	0	0
00:30 - 00:45	0	0	1	0	0	0	0	1
00:45 - 01:00	0	0	0	0	0	0	0	0
01:00 - 01:15	0	0	0	0	0	0	0	0
01:15 - 01:30	0	0	0	0	0	0	0	0
01:30 - 01:45	0	0	0	0	0	0	0	0
01:45 - 02:00	0	0	0	0	0	0	0	0
02:00 - 02:15	0	0	0	0	0	0	0	0
02:15 - 02:30	0	0	0	0	0	0	0	0
02:30 - 02:45	0	0	0	0	0	0	0	0
02:45 - 03:00	0	0	0	0	0	0	0	0
03:00 - 03:15	0	0	0	0	0	0	0	0
03:15 - 03:30	0	0	0	0	0	0	0	0
03:30 - 03:45	0	0	0	0	0	0	0	0
03:45 - 04:00	0	0	0	0	0	0	0	0
04:00 - 04:15	0	0	0	0	0	0	0	0
04:15 - 04:30	0	0	0	0	0	0	0	0
04:30 - 04:45	0	0	0	0	0	0	0	0
04:45 - 05:00	0	0	0	0	0	0	0	0
05:00 - 05:15	0	0	0	0	0	0	0	0
05:15 - 05:30	0	0	0	0	0	0	0	0
05:30 - 05:45	0	0	1	0	0	0	0	1
05:45 - 06:00	0	0	1	0	0	0	0	1
nachts	0	0	3	0	0	0	0	3
06:00 - 06:15	0	0	0	0	0	0	0	0
06:15 - 06:30	1	0	1	0	0	0	0	2
06:30 - 06:45	0	0	2	0	0	0	0	2
06:45 - 07:00	0	0	3	0	0	0	0	3
07:00 - 07:15	1	0	0	0	0	0	0	1
07:15 - 07:30	2	0	7	0	0	0	0	9
07:30 - 07:45	1	0	9	2	0	0	0	12
07:45 - 08:00	0	0	4	0	0	0	0	4
08:00 - 08:15	0	0	4	0	0	0	0	4
08:15 - 08:30	1	0	2	0	0	0	0	3
08:30 - 08:45	0	0	0	0	1	0	0	1
08:45 - 09:00	1	0	3	0	0	0	0	4
09:00 - 09:15	0	0	0	0	0	0	0	0
09:15 - 09:30	0	0	2	0	0	0	0	2
09:30 - 09:45	0	0	1	0	0	0	0	1
09:45 - 10:00	0	0	3	0	1	0	0	4
vormittags	7	0	41	2	2	0	0	52
10:00 - 10:15	0	0	4	0	0	0	0	4
10:15 - 10:30	0	0	1	0	0	0	0	1
10:30 - 10:45	0	0	2	0	0	0	0	2
10:45 - 11:00	0	0	3	0	1	0	0	4
11:00 - 11:15	0	0	0	0	0	0	0	0
11:15 - 11:30	0	0	2	0	0	1	0	3
11:30 - 11:45	0	0	3	0	0	0	0	3
11:45 - 12:00	0	1	4	0	0	0	0	5
12:00 - 12:15	0	0	1	0	0	0	0	1
12:15 - 12:30	0	0	3	0	0	0	0	3

Knotenpunkt Gabelsbergerstr. / Jahnstr.

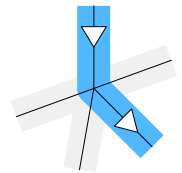
Ort Traunstein
Datum Dienstag, 26.10.2021
Wetter wechselhaft
Zeit 00:00 - 24:00
von Jahnstr. Nord
nach Gabelsbergerstr. Ost
Anzahl 1 × Rad + 1 × Krad + 1 × Pkw + 1 × Bus + 1 × Lfw + 1 × Lkw + 1 × Lastzug



12:30 - 12:45	0	0	6	0	1	0	0	7
12:45 - 13:00	0	0	6	0	0	0	0	6
13:00 - 13:15	0	0	5	0	0	0	0	5
13:15 - 13:30	0	0	2	0	0	1	0	3
13:30 - 13:45	0	0	5	0	0	0	0	5
13:45 - 14:00	0	0	4	0	1	0	0	5
14:00 - 14:15	0	0	1	1	2	0	0	4
14:15 - 14:30	0	0	3	0	0	0	0	3
14:30 - 14:45	0	0	3	0	0	0	0	3
14:45 - 15:00	0	0	2	0	0	0	0	2
tagsüber	0	1	60	1	5	2	0	69
15:00 - 15:15	1	0	10	0	0	0	0	11
15:15 - 15:30	0	0	6	0	1	0	0	7
15:30 - 15:45	0	0	4	0	0	0	0	4
15:45 - 16:00	0	0	4	0	0	0	0	4
16:00 - 16:15	0	0	1	0	1	0	0	2
16:15 - 16:30	0	0	6	0	0	0	0	6
16:30 - 16:45	0	0	4	1	0	0	0	5
16:45 - 17:00	1	0	5	0	1	0	0	7
17:00 - 17:15	1	0	2	0	0	0	0	3
17:15 - 17:30	0	0	2	0	0	0	0	2
17:30 - 17:45	0	0	4	0	0	0	0	4
17:45 - 18:00	0	0	2	0	0	0	0	2
18:00 - 18:15	0	0	2	0	0	0	0	2
18:15 - 18:30	0	0	2	0	0	0	0	2
18:30 - 18:45	0	0	3	0	0	0	0	3
18:45 - 19:00	0	0	2	0	0	0	0	2
nachmittags	3	0	59	1	3	0	0	66
19:00 - 19:15	0	0	1	0	0	0	0	1
19:15 - 19:30	0	0	1	0	0	0	0	1
19:30 - 19:45	0	0	1	0	0	0	0	1
19:45 - 20:00	0	0	2	0	0	0	0	2
20:00 - 20:15	0	0	4	0	0	0	0	4
20:15 - 20:30	0	0	1	0	1	0	0	2
20:30 - 20:45	0	0	1	0	0	0	0	1
20:45 - 21:00	0	0	1	0	0	0	0	1
21:00 - 21:15	0	0	2	0	0	0	0	2
21:15 - 21:30	0	0	0	0	0	0	0	0
21:30 - 21:45	0	0	1	0	0	0	0	1
21:45 - 22:00	0	0	2	0	0	0	0	2
22:00 - 22:15	0	0	0	0	0	0	0	0
22:15 - 22:30	0	0	0	0	0	0	0	0
22:30 - 22:45	0	0	0	0	0	0	0	0
22:45 - 23:00	0	0	0	0	0	0	0	0
23:00 - 23:15	0	0	0	0	0	0	0	0
23:15 - 23:30	0	0	0	0	0	0	0	0
23:30 - 23:45	0	0	0	0	0	0	0	0
23:45 - 24:00	0	0	0	0	0	0	0	0
abends	0	0	17	0	1	0	0	18
Gesamt	10	1	180	4	11	2	0	208

Knotenpunkt Gabelsbergerstr. / Jahnstr.

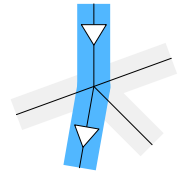
Ort Traunstein
Datum Dienstag, 26.10.2021
Wetter wechselhaft
Zeit 00:00 - 24:00
von Jahnstr. Nord
nach Firmenparkplätze
Anzahl 1 × Rad + 1 × Krad + 1 × Pkw + 1 × Bus + 1 × Lfw + 1 × Lkw + 1 × Lastzug



12:30 - 12:45	0	0	0	0	0	0	0	0
12:45 - 13:00	0	0	1	0	0	0	0	1
13:00 - 13:15	0	0	0	0	0	0	0	0
13:15 - 13:30	0	0	0	0	0	0	0	0
13:30 - 13:45	0	0	1	0	0	0	0	1
13:45 - 14:00	0	0	0	0	0	0	0	0
14:00 - 14:15	0	0	0	0	0	0	0	0
14:15 - 14:30	0	0	0	0	0	0	0	0
14:30 - 14:45	0	0	0	0	0	0	0	0
14:45 - 15:00	0	0	0	0	0	0	0	0
tagsüber	0	0	5	0	0	0	0	5
15:00 - 15:15	0	0	0	0	0	0	0	0
15:15 - 15:30	0	0	0	0	0	0	0	0
15:30 - 15:45	0	0	1	0	0	0	0	1
15:45 - 16:00	0	0	0	0	0	0	0	0
16:00 - 16:15	0	0	0	0	0	0	0	0
16:15 - 16:30	0	0	1	0	0	0	0	1
16:30 - 16:45	0	0	0	0	0	0	0	0
16:45 - 17:00	0	0	0	0	0	0	0	0
17:00 - 17:15	0	0	2	0	0	0	0	2
17:15 - 17:30	0	0	0	0	0	0	0	0
17:30 - 17:45	0	0	0	0	0	0	0	0
17:45 - 18:00	0	0	0	0	0	0	0	0
18:00 - 18:15	0	0	0	0	0	0	0	0
18:15 - 18:30	0	0	0	0	0	0	0	0
18:30 - 18:45	0	0	1	0	0	0	0	1
18:45 - 19:00	0	0	0	0	0	0	0	0
nachmittags	0	0	5	0	0	0	0	5
19:00 - 19:15	0	0	0	0	0	0	0	0
19:15 - 19:30	0	0	0	0	0	0	0	0
19:30 - 19:45	0	0	0	0	0	0	0	0
19:45 - 20:00	0	0	0	0	0	0	0	0
20:00 - 20:15	0	0	0	0	0	0	0	0
20:15 - 20:30	0	0	0	0	0	0	0	0
20:30 - 20:45	0	0	0	0	0	0	0	0
20:45 - 21:00	0	0	0	0	0	0	0	0
21:00 - 21:15	0	0	0	0	0	0	0	0
21:15 - 21:30	0	0	0	0	0	0	0	0
21:30 - 21:45	0	0	0	0	0	0	0	0
21:45 - 22:00	0	0	0	0	0	0	0	0
22:00 - 22:15	0	0	0	0	0	0	0	0
22:15 - 22:30	0	0	0	0	0	0	0	0
22:30 - 22:45	0	0	0	0	0	0	0	0
22:45 - 23:00	0	0	0	0	0	0	0	0
23:00 - 23:15	0	0	0	0	0	0	0	0
23:15 - 23:30	0	0	0	0	0	0	0	0
23:30 - 23:45	0	0	0	0	0	0	0	0
23:45 - 24:00	0	0	0	0	0	0	0	0
abends	0	0	0	0	0	0	0	0
Gesamt	0	0	13	0	0	0	0	13

Knotenpunkt Gabelsbergerstr. / Jahnstr.

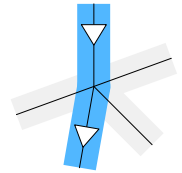
Ort Traunstein
Datum Dienstag, 26.10.2021
Wetter wechselhaft
Zeit 00:00 - 24:00
von Jahnstr. Nord
nach Jahnstr. Süd
Anzahl 1 × Rad + 1 × Krad + 1 × Pkw + 1 × Bus + 1 × Lfw + 1 × Lkw + 1 × Lastzug



Zeit	Rad	Krad	Pkw	Bus	Lfw	Lkw	Lastzug	Anzahl
00:00 - 00:15	0	0	3	0	0	0	0	3
00:15 - 00:30	0	0	0	0	1	0	0	1
00:30 - 00:45	0	0	1	0	0	0	0	1
00:45 - 01:00	0	0	2	0	0	0	0	2
01:00 - 01:15	0	0	1	0	0	0	0	1
01:15 - 01:30	0	0	2	0	0	0	0	2
01:30 - 01:45	0	0	0	0	0	0	0	0
01:45 - 02:00	0	0	2	0	0	0	0	2
02:00 - 02:15	0	0	0	0	0	0	0	0
02:15 - 02:30	0	0	4	0	0	0	0	4
02:30 - 02:45	0	0	0	0	0	0	0	0
02:45 - 03:00	0	0	2	0	0	0	0	2
03:00 - 03:15	0	0	1	0	1	0	0	2
03:15 - 03:30	0	0	0	0	0	0	0	0
03:30 - 03:45	0	0	2	0	0	0	0	2
03:45 - 04:00	0	0	0	0	0	0	0	0
04:00 - 04:15	0	0	0	0	0	0	0	0
04:15 - 04:30	0	0	1	0	1	0	0	2
04:30 - 04:45	0	0	3	0	0	0	0	3
04:45 - 05:00	0	0	1	0	0	1	0	2
05:00 - 05:15	0	0	11	0	0	0	0	11
05:15 - 05:30	0	0	5	0	0	0	0	5
05:30 - 05:45	0	2	23	0	0	0	0	25
05:45 - 06:00	3	0	24	0	2	1	1	31
nachts	3	2	88	0	5	2	1	101
06:00 - 06:15	1	0	18	0	2	0	0	21
06:15 - 06:30	0	0	22	0	3	1	0	26
06:30 - 06:45	0	1	30	0	2	1	0	34
06:45 - 07:00	0	0	29	0	1	0	0	30
07:00 - 07:15	0	1	40	0	3	1	0	45
07:15 - 07:30	0	0	55	0	0	0	0	55
07:30 - 07:45	2	1	32	0	1	0	0	36
07:45 - 08:00	2	0	41	0	2	0	0	45
08:00 - 08:15	1	0	42	1	2	0	0	46
08:15 - 08:30	1	0	42	0	6	0	0	49
08:30 - 08:45	0	1	51	0	2	0	0	54
08:45 - 09:00	0	1	46	0	1	0	0	48
09:00 - 09:15	0	0	35	1	0	0	0	36
09:15 - 09:30	0	0	49	0	3	1	0	53
09:30 - 09:45	0	0	53	0	2	1	0	56
09:45 - 10:00	0	0	59	0	2	1	1	63
vormittags	7	5	644	2	32	6	1	697
10:00 - 10:15	0	0	56	0	4	0	0	60
10:15 - 10:30	0	0	62	0	2	2	0	66
10:30 - 10:45	0	0	56	0	2	0	0	58
10:45 - 11:00	1	0	52	0	2	0	0	55
11:00 - 11:15	1	1	54	0	4	0	0	60
11:15 - 11:30	0	0	57	1	2	0	0	60
11:30 - 11:45	2	0	54	1	4	0	0	61
11:45 - 12:00	4	0	50	1	0	1	0	56
12:00 - 12:15	2	0	59	0	4	2	0	67
12:15 - 12:30	1	0	48	0	8	0	0	57

Knotenpunkt Gabelsbergerstr. / Jahnstr.

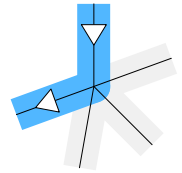
Ort Traunstein
Datum Dienstag, 26.10.2021
Wetter wechselhaft
Zeit 00:00 - 24:00
von Jahnstr. Nord
nach Jahnstr. Süd
Anzahl 1 × Rad + 1 × Krad + 1 × Pkw + 1 × Bus + 1 × Lfw + 1 × Lkw + 1 × Lastzug



12:30 - 12:45	0	0	50	1	2	1	0	54
12:45 - 13:00	0	2	65	0	2	1	0	70
13:00 - 13:15	3	1	72	0	1	0	0	77
13:15 - 13:30	1	1	46	1	1	0	0	50
13:30 - 13:45	1	0	60	0	0	1	0	62
13:45 - 14:00	0	0	69	0	1	1	0	71
14:00 - 14:15	2	1	63	0	2	0	0	68
14:15 - 14:30	0	1	65	1	3	0	0	70
14:30 - 14:45	1	1	64	0	2	0	0	68
14:45 - 15:00	1	2	73	0	2	0	0	78
tagsüber	20	10	1175	6	48	9	0	1268
15:00 - 15:15	0	0	67	0	4	1	0	72
15:15 - 15:30	0	1	66	0	4	0	0	71
15:30 - 15:45	3	0	63	0	1	0	1	68
15:45 - 16:00	0	1	66	0	4	0	0	71
16:00 - 16:15	0	0	77	1	3	0	0	81
16:15 - 16:30	1	0	73	0	2	0	0	76
16:30 - 16:45	1	2	72	1	0	0	0	76
16:45 - 17:00	2	0	69	0	4	1	0	76
17:00 - 17:15	0	0	58	0	2	0	0	60
17:15 - 17:30	1	0	65	0	3	1	0	70
17:30 - 17:45	1	1	60	1	2	0	0	65
17:45 - 18:00	1	0	74	0	3	0	0	78
18:00 - 18:15	2	0	57	0	4	0	0	63
18:15 - 18:30	0	0	48	0	4	0	0	52
18:30 - 18:45	1	0	55	0	2	1	0	59
18:45 - 19:00	1	0	40	0	0	0	0	41
nachmittags	14	5	1010	3	42	4	1	1079
19:00 - 19:15	0	0	39	0	1	0	0	40
19:15 - 19:30	1	0	34	0	0	0	0	35
19:30 - 19:45	1	0	30	1	0	0	0	32
19:45 - 20:00	1	0	18	0	1	0	0	20
20:00 - 20:15	0	0	29	0	2	0	0	31
20:15 - 20:30	0	0	20	0	0	0	0	20
20:30 - 20:45	0	0	19	0	0	0	0	19
20:45 - 21:00	0	0	19	0	0	0	0	19
21:00 - 21:15	0	0	17	0	0	0	0	17
21:15 - 21:30	0	0	14	0	2	0	0	16
21:30 - 21:45	0	0	15	0	0	0	0	15
21:45 - 22:00	0	0	14	0	1	0	0	15
22:00 - 22:15	0	0	4	0	0	0	0	4
22:15 - 22:30	0	0	9	0	0	0	0	9
22:30 - 22:45	0	0	7	0	2	0	0	9
22:45 - 23:00	0	0	8	0	0	0	0	8
23:00 - 23:15	0	0	1	0	1	0	0	2
23:15 - 23:30	0	0	4	0	0	0	0	4
23:30 - 23:45	0	0	2	0	0	0	0	2
23:45 - 24:00	0	0	1	0	0	0	0	1
abends	3	0	304	1	10	0	0	318
Gesamt	47	22	3221	12	137	21	3	3463

Knotenpunkt Gabelsbergerstr. / Jahnstr.

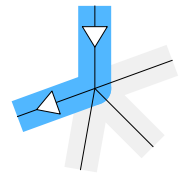
Ort Traunstein
Datum Dienstag, 26.10.2021
Wetter wechselhaft
Zeit 00:00 - 24:00
von Jahnstr. Nord
nach Gabelsbergerstr. West
Anzahl 1 × Rad + 1 × Krad + 1 × Pkw + 1 × Bus + 1 × Lfw + 1 × Lkw + 1 × Lastzug



Zeit	Rad	Krad	Pkw	Bus	Lfw	Lkw	Lastzug	Anzahl
00:00 - 00:15	0	0	2	0	0	0	0	2
00:15 - 00:30	0	0	0	0	0	0	0	0
00:30 - 00:45	0	0	1	0	0	0	0	1
00:45 - 01:00	0	0	0	0	0	0	0	0
01:00 - 01:15	0	0	1	0	0	0	0	1
01:15 - 01:30	0	0	0	0	0	0	0	0
01:30 - 01:45	0	0	0	0	0	0	0	0
01:45 - 02:00	0	0	0	0	0	0	0	0
02:00 - 02:15	0	0	0	0	0	0	0	0
02:15 - 02:30	0	0	0	0	0	0	0	0
02:30 - 02:45	0	0	0	0	0	0	0	0
02:45 - 03:00	0	0	0	0	0	0	0	0
03:00 - 03:15	0	0	0	0	0	0	0	0
03:15 - 03:30	0	0	0	0	1	0	0	1
03:30 - 03:45	0	0	0	0	0	0	0	0
03:45 - 04:00	0	0	0	0	0	0	0	0
04:00 - 04:15	0	0	0	0	0	0	0	0
04:15 - 04:30	0	0	2	0	0	0	0	2
04:30 - 04:45	0	0	1	0	0	0	0	1
04:45 - 05:00	1	0	0	0	0	0	0	1
05:00 - 05:15	0	0	1	0	0	0	0	1
05:15 - 05:30	0	0	4	0	0	0	0	4
05:30 - 05:45	0	0	5	0	0	0	0	5
05:45 - 06:00	0	0	2	0	0	0	0	2
nachts	1	0	19	0	1	0	0	21
06:00 - 06:15	0	0	1	0	0	0	0	1
06:15 - 06:30	0	0	5	0	0	0	0	5
06:30 - 06:45	0	0	2	0	1	0	0	3
06:45 - 07:00	0	0	3	0	1	0	0	4
07:00 - 07:15	0	0	3	0	0	0	0	3
07:15 - 07:30	0	0	6	0	1	0	0	7
07:30 - 07:45	0	1	7	0	0	0	0	8
07:45 - 08:00	0	1	6	0	0	0	0	7
08:00 - 08:15	0	0	6	0	0	1	0	7
08:15 - 08:30	0	0	11	0	1	1	0	13
08:30 - 08:45	0	0	7	0	1	0	0	8
08:45 - 09:00	0	1	9	0	0	0	0	10
09:00 - 09:15	0	0	9	0	0	0	0	9
09:15 - 09:30	0	0	7	0	0	0	0	7
09:30 - 09:45	0	0	2	0	0	0	0	2
09:45 - 10:00	0	0	8	0	1	0	0	9
vormittags	0	3	92	0	6	2	0	103
10:00 - 10:15	0	0	12	0	0	0	0	12
10:15 - 10:30	0	0	5	0	0	0	0	5
10:30 - 10:45	0	0	8	0	0	0	0	8
10:45 - 11:00	0	0	17	0	0	0	0	17
11:00 - 11:15	0	0	16	0	1	0	0	17
11:15 - 11:30	0	0	13	0	0	0	0	13
11:30 - 11:45	0	0	14	0	0	0	0	14
11:45 - 12:00	0	0	8	0	1	0	0	9
12:00 - 12:15	0	0	8	0	0	0	0	8
12:15 - 12:30	0	0	12	0	1	1	0	14

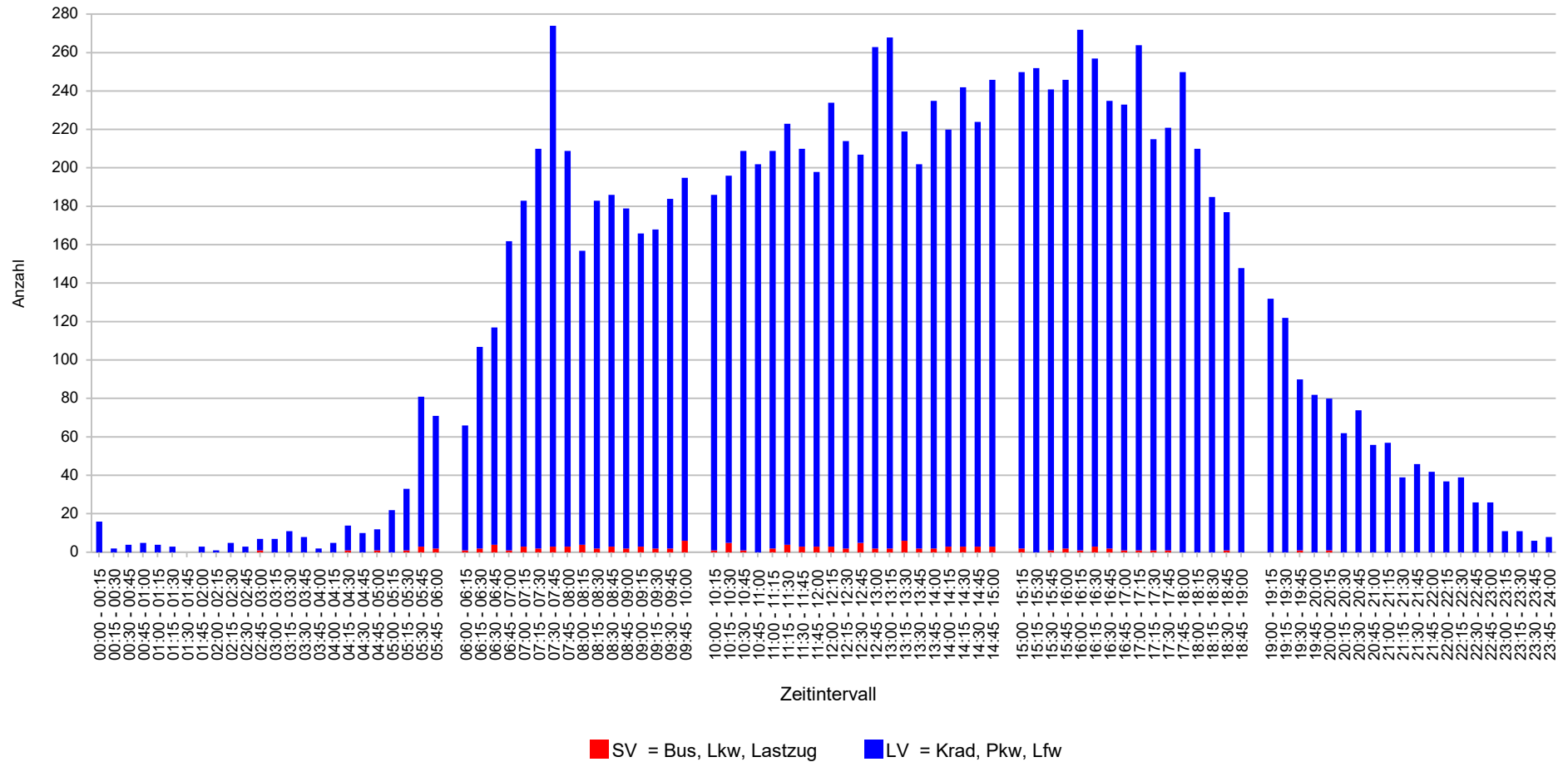
Knotenpunkt Gabelsbergerstr. / Jahnstr.

Ort Traunstein
Datum Dienstag, 26.10.2021
Wetter wechselhaft
Zeit 00:00 - 24:00
von Jahnstr. Nord
nach Gabelsbergerstr. West
Anzahl 1 × Rad + 1 × Krad + 1 × Pkw + 1 × Bus + 1 × Lfw + 1 × Lkw + 1 × Lastzug



12:30 - 12:45	0	0	9	0	0	0	0	9
12:45 - 13:00	0	0	17	0	1	0	0	18
13:00 - 13:15	0	0	12	0	0	0	0	12
13:15 - 13:30	0	0	7	0	0	1	0	8
13:30 - 13:45	0	0	10	0	0	0	0	10
13:45 - 14:00	0	0	12	0	0	1	0	13
14:00 - 14:15	0	0	8	0	0	0	0	8
14:15 - 14:30	0	0	16	0	1	0	0	17
14:30 - 14:45	0	0	14	0	1	0	0	15
14:45 - 15:00	0	0	16	0	1	0	0	17
tagsüber	0	0	234	0	7	3	0	244
15:00 - 15:15	3	0	13	0	0	0	0	16
15:15 - 15:30	0	0	11	0	0	0	0	11
15:30 - 15:45	0	0	7	0	0	0	0	7
15:45 - 16:00	1	0	10	0	1	1	0	13
16:00 - 16:15	0	1	17	0	1	0	0	19
16:15 - 16:30	0	0	11	0	0	0	0	11
16:30 - 16:45	0	1	5	0	1	0	0	7
16:45 - 17:00	0	0	17	0	1	0	0	18
17:00 - 17:15	0	0	6	0	1	0	0	7
17:15 - 17:30	0	1	12	0	0	0	0	13
17:30 - 17:45	0	0	5	0	0	0	0	5
17:45 - 18:00	0	0	12	0	0	0	0	12
18:00 - 18:15	1	0	14	0	0	0	0	15
18:15 - 18:30	0	0	10	0	1	0	0	11
18:30 - 18:45	0	0	5	0	0	0	0	5
18:45 - 19:00	0	0	7	0	0	0	0	7
nachmittags	5	3	162	0	6	1	0	177
19:00 - 19:15	0	0	7	0	0	0	0	7
19:15 - 19:30	0	0	5	0	0	0	0	5
19:30 - 19:45	0	0	4	0	0	0	0	4
19:45 - 20:00	0	0	2	0	0	0	0	2
20:00 - 20:15	0	0	2	0	0	0	0	2
20:15 - 20:30	0	0	1	0	0	0	0	1
20:30 - 20:45	0	0	1	0	0	0	0	1
20:45 - 21:00	0	0	2	0	0	0	0	2
21:00 - 21:15	0	0	3	0	0	0	0	3
21:15 - 21:30	0	0	4	0	0	0	0	4
21:30 - 21:45	0	0	0	0	0	0	0	0
21:45 - 22:00	0	0	2	0	0	0	0	2
22:00 - 22:15	0	0	3	0	0	0	0	3
22:15 - 22:30	0	0	5	0	0	0	0	5
22:30 - 22:45	0	0	2	0	0	0	0	2
22:45 - 23:00	0	0	1	0	0	0	0	1
23:00 - 23:15	0	0	1	0	0	0	0	1
23:15 - 23:30	0	0	1	0	0	0	0	1
23:30 - 23:45	0	0	1	0	0	0	0	1
23:45 - 24:00	0	0	0	0	0	0	0	0
abends	0	0	47	0	0	0	0	47
Gesamt	6	6	554	0	20	6	0	592

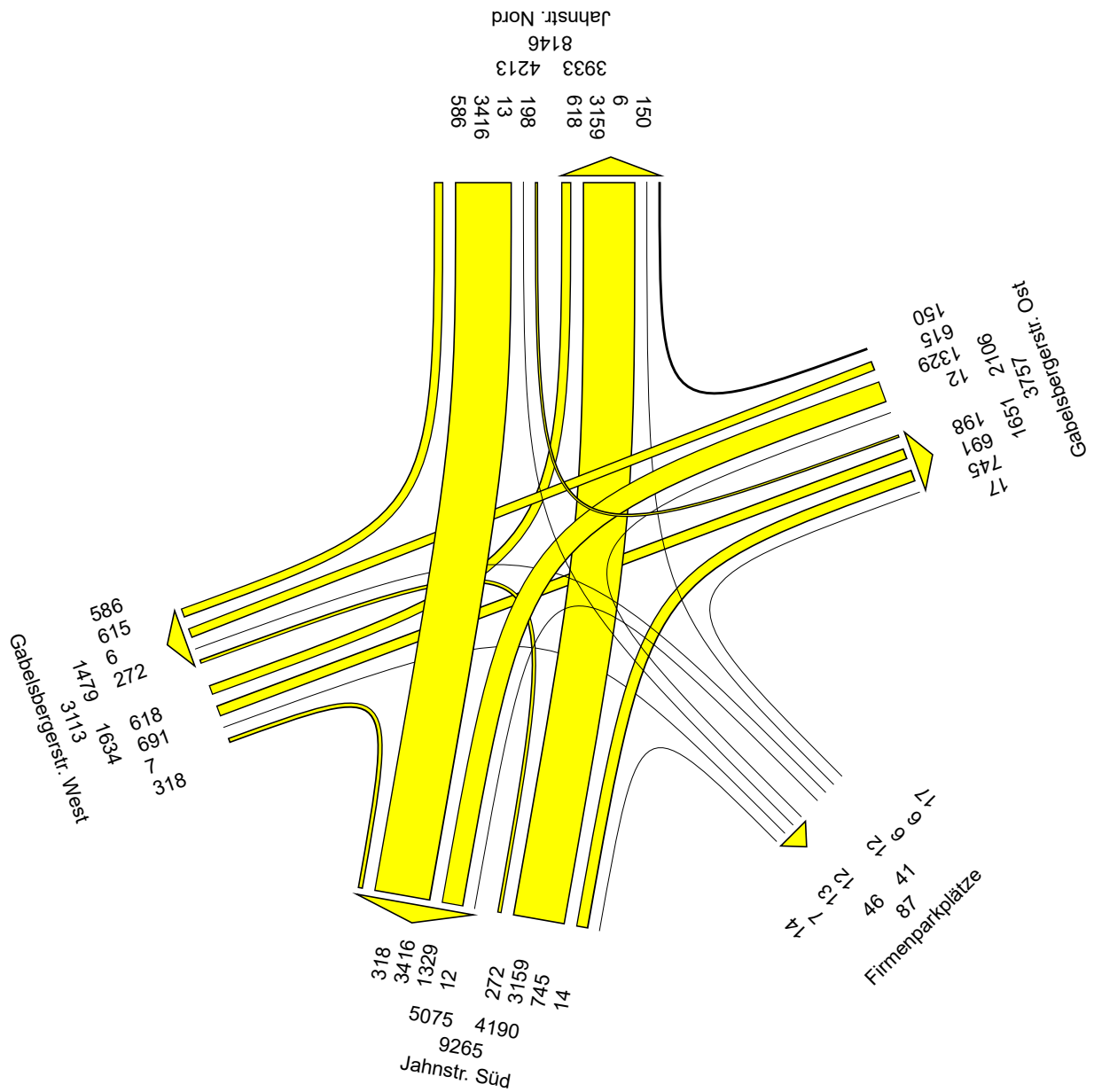
Ganglinie Kfz
 Knotenpunkt Gabelsbergerstr. / Jahnstr.
 Dienstag, 26.10.2021



Gesamtbelastung Kfz am Knotenpunkt

Gabelsbergerstr. / Jahnstr.

26.10.2021 00:00 - 24:00 (Krad, Pkw, Bus, Lfw, Lkw, Lastzug) [Anzahl]

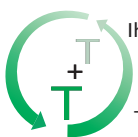




Straße		Gabelsbergerstr. (West)		Jahnstr. (Süd)		Firmenparkplatz	
		Zufahrt	Ausfahrt	Zufahrt	Ausfahrt	Zufahrt	Ausfahrt
Tag 06:00 - 22:00 Uhr (Fz/ 16h)	Krad	17	15	28	30	0	0
	Pkw/ Lfw	1476	1315	3686	4542	38	43
	Bus	0	0	15	17	0	0
	Lkw	6	11	15	19	0	0
	Lz	0	1	2	4	0	0
Nacht 22:00 - 06:00 Uhr (Fz/ 8h)	Krad	1	0	2	2	0	0
	Pkw/ Lfw	36	48	201	157	1	1
	Bus	0	0	1	1	0	0
	Lkw	3	1	3	8	0	0
	Lz	1	0	1	3	0	0

Straße		Gabelsbergerstr. (Ost)		Jahnstr. (Nord)	
		Zufahrt	Ausfahrt	Zufahrt	Ausfahrt
Tag 06:00 - 22:00 Uhr (Fz/ 16h)	Krad	18	18	25	25
	Pkw/ Lfw	1898	1476	3752	3474
	Bus	7	17	15	3
	Lkw	8	5	19	12
	Lz	3	1	1	1
Nacht 22:00 - 06:00 Uhr (Fz/ 8h)	Krad	0	1	2	2
	Pkw/ Lfw	47	37	151	194
	Bus	0	1	1	0
	Lkw	1	1	6	3
	Lz	1	0	1	1

Erhebung vom 26.10.2021 (Dienstag)



Ihr Partner
für
Traffic
und
Telematik

T+T Verkehrsmanagement GmbH
Im Steingrund 3, 63303 Dreieich
Tel: 06103 486298-0, Fax: 06103 486298-8
E-Mail: kontakt@tt-vm.de
Web: www.tt-vm.de

Auftraggeber:

BPR Dr. Schäpertöns Consult GmbH & Co.KG
Stresemannallee 30
60596 Frankfurt

Projektbezeichnung:

Verkehrserhebung und
Leistungsfähigkeitsnachweise für zwei
Knotenpunkte in Traunstein

Projekt-Nr.: 2021 031

Anlage X.3

bearbeitet: Hofmann

Datum: Dez 2021

geprüft:

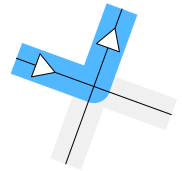
ohne Maßstab

Planbezeichnung:

Knotenpunkt 3
Verkehrbelastungen Tag/ Nacht
Bestand 2021

Knotenpunkt Wasserburger Str. / Güterhallenstr. / AOK

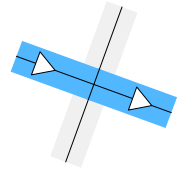
Ort Traunstein
Datum Dienstag, 23.03.2021
Wetter wechselhaft
Zeit 06:00 - 22:00
von Wasserburger Str. West
nach AOK
Anzahl 1 × Rad + 1 × Krad + 1 × Pkw + 1 × Bus + 1 × Lfw + 1 × Lkw + 1 × Lastzug



18:30 - 18:45	0	0	1	0	0	0	0	1
18:45 - 19:00	0	0	0	0	0	0	0	0
nachmittags	0	0	7	0	0	0	0	7
19:00 - 19:15	0	0	0	0	0	0	0	0
19:15 - 19:30	0	0	0	0	0	0	0	0
19:30 - 19:45	0	0	0	0	0	0	0	0
19:45 - 20:00	0	0	0	0	0	0	0	0
20:00 - 20:15	0	0	0	0	0	0	0	0
20:15 - 20:30	0	0	0	0	0	0	0	0
20:30 - 20:45	0	0	0	0	0	0	0	0
20:45 - 21:00	0	0	0	0	0	0	0	0
21:00 - 21:15	0	0	0	0	0	0	0	0
21:15 - 21:30	0	0	0	0	0	0	0	0
21:30 - 21:45	0	0	0	0	0	0	0	0
21:45 - 22:00	0	0	0	0	0	0	0	0
abends	0	0	0	0	0	0	0	0
Gesamt	0	0	38	0	3	1	0	42

Knotenpunkt Wasserburger Str. / Güterhallenstr. / AOK

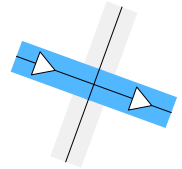
Ort Traunstein
Datum Dienstag, 23.03.2021
Wetter wechselhaft
Zeit 06:00 - 22:00
von Wasserburger Str. West
nach Wasserburger Str. Ost
Anzahl 1 × Rad + 1 × Krad + 1 × Pkw + 1 × Bus + 1 × Lfw + 1 × Lkw + 1 × Lastzug



Zeit	Rad	Krad	Pkw	Bus	Lfw	Lkw	Lastzug	Anzahl
06:00 - 06:15	1	0	42	2	0	1	0	46
06:15 - 06:30	1	0	44	1	2	0	1	49
06:30 - 06:45	0	0	54	1	4	0	2	61
06:45 - 07:00	0	0	62	2	2	2	0	68
07:00 - 07:15	1	0	91	1	3	3	0	99
07:15 - 07:30	0	0	96	8	5	2	0	111
07:30 - 07:45	2	0	118	5	8	1	2	136
07:45 - 08:00	3	0	106	2	5	2	1	119
08:00 - 08:15	1	0	76	1	2	2	1	83
08:15 - 08:30	1	0	72	1	6	3	0	83
08:30 - 08:45	3	1	83	0	5	5	2	99
08:45 - 09:00	0	0	97	1	7	3	2	110
09:00 - 09:15	3	0	85	0	3	2	0	93
09:15 - 09:30	2	1	90	2	3	1	1	100
09:30 - 09:45	3	0	94	0	6	3	0	106
09:45 - 10:00	4	0	95	0	7	2	0	108
vormittags	25	2	1305	27	68	32	12	1471
10:00 - 10:15	1	0	93	1	3	5	2	105
10:15 - 10:30	2	0	106	1	5	3	1	118
10:30 - 10:45	1	0	110	0	6	3	0	120
10:45 - 11:00	3	0	124	4	2	3	1	137
11:00 - 11:15	1	0	83	1	3	2	0	90
11:15 - 11:30	1	0	103	1	7	5	2	119
11:30 - 11:45	1	0	96	0	6	2	0	105
11:45 - 12:00	0	0	99	1	5	2	1	108
12:00 - 12:15	1	1	101	2	7	2	0	114
12:15 - 12:30	1	0	117	1	3	2	0	124
12:30 - 12:45	3	0	93	1	1	1	0	99
12:45 - 13:00	1	1	114	7	2	2	0	127
13:00 - 13:15	1	0	107	3	3	0	0	114
13:15 - 13:30	2	0	77	1	4	3	1	88
13:30 - 13:45	1	0	102	0	2	1	0	106
13:45 - 14:00	3	1	111	0	7	4	0	126
14:00 - 14:15	5	0	103	0	2	3	0	113
14:15 - 14:30	2	0	101	1	4	0	2	110
14:30 - 14:45	0	0	107	0	9	0	1	117
14:45 - 15:00	2	0	117	3	2	1	1	126
tagsüber	32	3	2064	28	83	44	12	2266
15:00 - 15:15	1	0	106	4	6	0	0	117
15:15 - 15:30	2	0	129	2	5	1	1	140
15:30 - 15:45	2	1	121	0	3	1	0	128
15:45 - 16:00	5	0	110	1	9	0	0	125
16:00 - 16:15	1	0	139	0	7	0	0	147
16:15 - 16:30	3	1	123	3	9	0	0	139
16:30 - 16:45	2	0	102	1	9	0	0	114
16:45 - 17:00	5	0	95	0	5	0	0	105
17:00 - 17:15	4	2	102	2	5	0	0	115
17:15 - 17:30	4	0	114	2	5	0	0	125
17:30 - 17:45	1	0	95	0	1	0	0	97
17:45 - 18:00	2	0	94	1	1	1	0	99
18:00 - 18:15	1	0	79	1	3	0	0	84
18:15 - 18:30	3	0	73	1	2	0	0	79

Knotenpunkt Wasserburger Str. / Güterhallenstr. / AOK

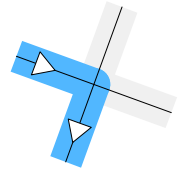
Ort Traunstein
Datum Dienstag, 23.03.2021
Wetter wechselhaft
Zeit 06:00 - 22:00
von Wasserburger Str. West
nach Wasserburger Str. Ost
Anzahl 1 × Rad + 1 × Krad + 1 × Pkw + 1 × Bus + 1 × Lfw + 1 × Lkw + 1 × Lastzug



18:30 - 18:45	0	0	71	3	1	1	0	76
18:45 - 19:00	1	0	52	1	1	0	0	55
nachmittags	37	4	1605	22	72	4	1	1745
19:00 - 19:15	1	0	59	0	1	0	0	61
19:15 - 19:30	1	0	38	1	1	0	0	41
19:30 - 19:45	1	0	44	0	0	0	2	47
19:45 - 20:00	1	0	35	0	0	0	0	36
20:00 - 20:15	0	0	39	0	2	0	0	41
20:15 - 20:30	0	1	27	0	0	0	0	28
20:30 - 20:45	0	0	25	0	0	0	0	25
20:45 - 21:00	0	0	12	0	0	0	0	12
21:00 - 21:15	1	0	19	0	0	0	0	20
21:15 - 21:30	0	0	15	0	1	0	0	16
21:30 - 21:45	0	0	18	0	0	0	0	18
21:45 - 22:00	0	0	14	0	0	0	1	15
abends	5	1	345	1	5	0	3	360
Gesamt	99	10	5319	78	228	80	28	5842

Knotenpunkt Wasserburger Str. / Güterhallenstr. / AOK

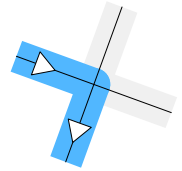
Ort Traunstein
Datum Dienstag, 23.03.2021
Wetter wechselhaft
Zeit 06:00 - 22:00
von Wasserburger Str. West
nach Güterhallenstr.
Anzahl 1 × Rad + 1 × Krad + 1 × Pkw + 1 × Bus + 1 × Lfw + 1 × Lkw + 1 × Lastzug



Zeit	Rad	Krad	Pkw	Bus	Lfw	Lkw	Lastzug	Anzahl
06:00 - 06:15	0	0	9	0	1	0	0	10
06:15 - 06:30	0	0	5	0	0	0	0	5
06:30 - 06:45	0	0	3	0	0	0	0	3
06:45 - 07:00	0	0	9	0	3	0	0	12
07:00 - 07:15	0	0	10	0	2	0	0	12
07:15 - 07:30	0	0	20	0	0	0	0	20
07:30 - 07:45	0	0	18	0	1	1	0	20
07:45 - 08:00	0	0	16	0	0	0	0	16
08:00 - 08:15	0	0	13	0	0	0	1	14
08:15 - 08:30	0	0	9	0	0	0	0	9
08:30 - 08:45	0	0	9	0	0	1	0	10
08:45 - 09:00	0	0	7	0	0	0	0	7
09:00 - 09:15	0	0	8	0	0	0	0	8
09:15 - 09:30	0	0	10	0	0	0	0	10
09:30 - 09:45	0	0	16	0	0	1	0	17
09:45 - 10:00	0	0	10	0	1	1	0	12
vormittags	0	0	172	0	8	4	1	185
10:00 - 10:15	0	0	14	0	0	1	0	15
10:15 - 10:30	0	0	9	0	0	0	0	9
10:30 - 10:45	0	0	13	0	0	0	2	15
10:45 - 11:00	0	0	15	0	1	0	0	16
11:00 - 11:15	0	0	9	0	0	0	0	9
11:15 - 11:30	0	0	15	0	1	1	0	17
11:30 - 11:45	0	0	9	0	1	0	0	10
11:45 - 12:00	0	0	9	0	1	2	0	12
12:00 - 12:15	0	0	8	0	0	0	0	8
12:15 - 12:30	0	0	13	0	1	0	0	14
12:30 - 12:45	0	0	13	0	0	1	0	14
12:45 - 13:00	0	0	10	0	1	0	1	12
13:00 - 13:15	0	0	14	0	0	1	0	15
13:15 - 13:30	0	0	10	0	0	1	0	11
13:30 - 13:45	0	0	11	0	0	0	0	11
13:45 - 14:00	1	0	17	0	0	0	0	18
14:00 - 14:15	0	0	14	0	1	0	0	15
14:15 - 14:30	0	0	15	0	0	0	0	15
14:30 - 14:45	0	0	18	0	1	0	0	19
14:45 - 15:00	0	0	8	0	0	0	0	8
tagsüber	1	0	244	0	8	7	3	263
15:00 - 15:15	0	0	16	0	0	0	0	16
15:15 - 15:30	0	0	13	0	1	0	0	14
15:30 - 15:45	0	0	18	0	0	0	0	18
15:45 - 16:00	0	0	11	0	1	0	0	12
16:00 - 16:15	0	0	20	0	1	0	0	21
16:15 - 16:30	0	0	17	0	1	0	0	18
16:30 - 16:45	0	0	7	0	0	0	0	7
16:45 - 17:00	0	0	13	0	1	0	0	14
17:00 - 17:15	1	0	19	0	0	0	0	20
17:15 - 17:30	0	0	16	0	0	0	0	16
17:30 - 17:45	1	0	14	0	0	0	0	15
17:45 - 18:00	1	0	12	0	1	0	0	14
18:00 - 18:15	0	0	10	0	1	0	0	11
18:15 - 18:30	0	0	7	0	0	0	0	7

Knotenpunkt Wasserburger Str. / Güterhallenstr. / AOK

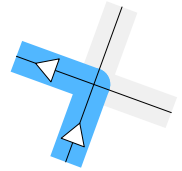
Ort Traunstein
Datum Dienstag, 23.03.2021
Wetter wechselhaft
Zeit 06:00 - 22:00
von Wasserburger Str. West
nach Güterhallenstr.
Anzahl 1 × Rad + 1 × Krad + 1 × Pkw + 1 × Bus + 1 × Lfw + 1 × Lkw + 1 × Lastzug



18:30 - 18:45	0	0	4	0	0	0	0	4
18:45 - 19:00	0	0	8	0	0	0	0	8
nachmittags	3	0	205	0	7	0	0	215
19:00 - 19:15	0	0	5	0	0	0	0	5
19:15 - 19:30	0	0	2	0	0	0	0	2
19:30 - 19:45	0	0	4	0	0	0	0	4
19:45 - 20:00	0	0	3	0	0	0	0	3
20:00 - 20:15	0	0	2	1	0	0	0	3
20:15 - 20:30	0	0	6	0	0	0	0	6
20:30 - 20:45	0	0	2	0	0	0	0	2
20:45 - 21:00	0	0	2	0	0	0	0	2
21:00 - 21:15	0	0	3	0	0	0	0	3
21:15 - 21:30	0	0	3	0	0	0	0	3
21:30 - 21:45	0	0	0	0	0	0	0	0
21:45 - 22:00	0	0	1	0	0	0	0	1
abends	0	0	33	1	0	0	0	34
Gesamt	4	0	654	1	23	11	4	697

Knotenpunkt Wasserburger Str. / Güterhallenstr. / AOK

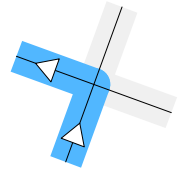
Ort Traunstein
Datum Dienstag, 23.03.2021
Wetter wechselhaft
Zeit 06:00 - 22:00
von Güterhallenstr.
nach Wasserburger Str. West
Anzahl 1 × Rad + 1 × Krad + 1 × Pkw + 1 × Bus + 1 × Lfw + 1 × Lkw + 1 × Lastzug



Zeit	Rad	Krad	Pkw	Bus	Lfw	Lkw	Lastzug	Anzahl
06:00 - 06:15	0	0	5	0	0	0	0	5
06:15 - 06:30	0	1	4	0	0	0	0	5
06:30 - 06:45	0	0	4	0	0	0	0	4
06:45 - 07:00	0	0	5	0	0	1	0	6
07:00 - 07:15	0	0	2	0	1	0	0	3
07:15 - 07:30	0	0	7	0	2	0	0	9
07:30 - 07:45	0	0	8	0	0	0	0	8
07:45 - 08:00	0	0	12	0	1	0	0	13
08:00 - 08:15	0	0	3	0	1	0	0	4
08:15 - 08:30	0	0	5	0	0	0	0	5
08:30 - 08:45	0	0	5	0	1	0	0	6
08:45 - 09:00	0	0	8	0	3	0	0	11
09:00 - 09:15	0	0	6	0	1	0	0	7
09:15 - 09:30	0	0	6	0	0	1	1	8
09:30 - 09:45	0	0	11	1	0	1	0	13
09:45 - 10:00	0	0	5	0	0	0	0	5
vormittags	0	1	96	1	10	3	1	112
10:00 - 10:15	0	0	10	0	0	0	0	10
10:15 - 10:30	0	0	12	0	1	0	0	13
10:30 - 10:45	0	0	5	0	1	0	0	6
10:45 - 11:00	0	0	8	0	0	1	0	9
11:00 - 11:15	0	0	7	0	0	0	0	7
11:15 - 11:30	0	0	6	0	0	0	0	6
11:30 - 11:45	0	0	2	0	0	0	1	3
11:45 - 12:00	0	0	6	0	0	0	0	6
12:00 - 12:15	0	0	5	0	0	0	0	5
12:15 - 12:30	0	0	1	0	1	0	0	2
12:30 - 12:45	0	0	6	0	0	0	0	6
12:45 - 13:00	1	0	5	1	0	0	0	7
13:00 - 13:15	0	0	5	0	1	0	0	6
13:15 - 13:30	0	0	5	0	1	0	0	6
13:30 - 13:45	0	0	10	0	0	1	0	11
13:45 - 14:00	0	0	10	0	4	0	0	14
14:00 - 14:15	0	0	10	0	2	0	0	12
14:15 - 14:30	0	0	12	0	1	0	0	13
14:30 - 14:45	0	0	10	0	0	0	0	10
14:45 - 15:00	0	0	7	0	1	0	0	8
tagsüber	1	0	142	1	13	2	1	160
15:00 - 15:15	0	0	9	0	1	0	0	10
15:15 - 15:30	0	0	9	0	1	0	0	10
15:30 - 15:45	0	0	12	0	0	0	0	12
15:45 - 16:00	0	0	10	0	0	0	0	10
16:00 - 16:15	0	0	15	1	0	0	0	16
16:15 - 16:30	0	0	6	0	0	0	1	7
16:30 - 16:45	0	0	7	0	0	0	0	7
16:45 - 17:00	0	0	8	0	0	0	0	8
17:00 - 17:15	0	0	8	0	0	0	0	8
17:15 - 17:30	0	0	8	0	0	0	0	8
17:30 - 17:45	0	0	5	0	1	0	0	6
17:45 - 18:00	0	0	10	0	0	0	0	10
18:00 - 18:15	0	0	13	0	0	0	0	13
18:15 - 18:30	0	0	9	0	0	0	0	9

Knotenpunkt Wasserburger Str. / Güterhallenstr. / AOK

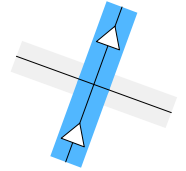
Ort Traunstein
Datum Dienstag, 23.03.2021
Wetter wechselhaft
Zeit 06:00 - 22:00
von Güterhallenstr.
nach Wasserburger Str. West
Anzahl 1 × Rad + 1 × Krad + 1 × Pkw + 1 × Bus + 1 × Lfw + 1 × Lkw + 1 × Lastzug



18:30 - 18:45	0	0	6	0	0	0	0	6
18:45 - 19:00	0	0	5	0	0	0	0	5
nachmittags	0	0	140	1	3	0	1	145
19:00 - 19:15	0	0	5	0	0	0	0	5
19:15 - 19:30	0	0	7	0	0	0	0	7
19:30 - 19:45	0	0	3	0	0	0	0	3
19:45 - 20:00	0	0	4	0	0	0	0	4
20:00 - 20:15	0	0	3	1	0	0	0	4
20:15 - 20:30	0	0	5	0	0	0	0	5
20:30 - 20:45	0	0	4	0	0	0	0	4
20:45 - 21:00	0	0	1	0	0	0	0	1
21:00 - 21:15	0	0	4	0	0	0	0	4
21:15 - 21:30	0	0	3	0	0	0	0	3
21:30 - 21:45	0	0	0	0	0	0	0	0
21:45 - 22:00	0	0	2	0	0	0	0	2
abends	0	0	41	1	0	0	0	42
Gesamt	1	1	419	4	26	5	3	459

Knotenpunkt Wasserburger Str. / Güterhallenstr. / AOK

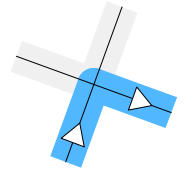
Ort Traunstein
Datum Dienstag, 23.03.2021
Wetter wechselhaft
Zeit 06:00 - 22:00
von Güterhallenstr.
nach AOK
Anzahl 1 × Rad + 1 × Krad + 1 × Pkw + 1 × Bus + 1 × Lfw + 1 × Lkw + 1 × Lastzug



18:30 - 18:45	0	0	0	0	0	0	0	0
18:45 - 19:00	0	0	0	0	0	0	0	0
nachmittags	0	0	2	0	0	0	0	2
19:00 - 19:15	0	0	0	0	0	0	0	0
19:15 - 19:30	0	0	0	0	0	0	0	0
19:30 - 19:45	0	0	0	0	0	0	0	0
19:45 - 20:00	0	0	0	0	0	0	0	0
20:00 - 20:15	0	0	0	0	0	0	0	0
20:15 - 20:30	0	0	0	0	0	0	0	0
20:30 - 20:45	0	0	0	0	0	0	0	0
20:45 - 21:00	0	0	0	0	0	0	0	0
21:00 - 21:15	0	0	0	0	0	0	0	0
21:15 - 21:30	0	0	0	0	0	0	0	0
21:30 - 21:45	0	0	0	0	0	0	0	0
21:45 - 22:00	0	0	0	0	0	0	0	0
abends	0	0	0	0	0	0	0	0
Gesamt	0	0	10	0	1	0	0	11

Knotenpunkt Wasserburger Str. / Güterhallenstr. / AOK

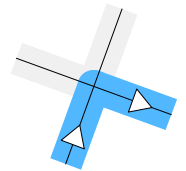
Ort Traunstein
Datum Dienstag, 23.03.2021
Wetter wechselhaft
Zeit 06:00 - 22:00
von Güterhallenstr.
nach Wasserburger Str. Ost
Anzahl 1 × Rad + 1 × Krad + 1 × Pkw + 1 × Bus + 1 × Lfw + 1 × Lkw + 1 × Lastzug



Zeit	Rad	Krad	Pkw	Bus	Lfw	Lkw	Lastzug	Anzahl
06:00 - 06:15	1	0	12	3	1	2	0	19
06:15 - 06:30	1	0	22	1	1	0	0	25
06:30 - 06:45	0	0	14	2	0	2	0	18
06:45 - 07:00	2	0	22	1	1	0	0	26
07:00 - 07:15	1	0	20	2	0	2	0	25
07:15 - 07:30	2	0	33	5	3	0	0	43
07:30 - 07:45	3	0	43	2	0	2	0	50
07:45 - 08:00	0	0	45	0	0	2	0	47
08:00 - 08:15	0	0	31	3	0	0	0	34
08:15 - 08:30	1	1	36	3	3	4	0	48
08:30 - 08:45	0	0	20	1	0	0	0	21
08:45 - 09:00	1	0	32	0	4	4	0	41
09:00 - 09:15	1	0	23	2	0	1	0	27
09:15 - 09:30	0	0	28	2	2	3	0	35
09:30 - 09:45	0	0	26	2	1	2	0	31
09:45 - 10:00	1	0	28	3	2	2	0	36
vormittags	14	1	435	32	18	26	0	526
10:00 - 10:15	2	0	32	3	2	5	0	44
10:15 - 10:30	3	0	32	1	0	1	0	37
10:30 - 10:45	3	1	33	0	0	2	0	39
10:45 - 11:00	1	0	23	2	1	2	0	29
11:00 - 11:15	0	0	29	0	1	2	0	32
11:15 - 11:30	1	0	31	4	1	2	0	39
11:30 - 11:45	1	0	39	1	2	3	0	46
11:45 - 12:00	3	2	25	3	1	1	0	35
12:00 - 12:15	2	0	36	0	6	0	0	44
12:15 - 12:30	0	0	39	2	1	1	0	43
12:30 - 12:45	3	0	21	3	0	0	0	27
12:45 - 13:00	1	0	29	0	1	2	0	33
13:00 - 13:15	0	0	33	2	1	1	0	37
13:15 - 13:30	2	0	14	2	1	2	0	21
13:30 - 13:45	2	0	25	1	2	2	0	32
13:45 - 14:00	3	0	34	2	0	1	0	40
14:00 - 14:15	3	0	26	2	0	3	0	34
14:15 - 14:30	1	0	34	0	0	0	0	35
14:30 - 14:45	1	0	26	1	1	4	0	33
14:45 - 15:00	2	0	33	0	6	0	0	41
tagsüber	34	3	594	29	27	34	0	721
15:00 - 15:15	1	0	31	1	2	3	0	38
15:15 - 15:30	0	0	37	1	0	2	0	40
15:30 - 15:45	1	0	28	1	0	2	0	32
15:45 - 16:00	2	0	31	2	2	2	0	39
16:00 - 16:15	1	0	29	2	2	1	0	35
16:15 - 16:30	2	1	36	2	1	1	0	43
16:30 - 16:45	2	0	26	1	2	0	0	31
16:45 - 17:00	0	0	28	2	0	0	0	30
17:00 - 17:15	1	0	47	1	0	0	0	49
17:15 - 17:30	0	0	38	2	1	0	0	41
17:30 - 17:45	1	0	38	0	1	1	0	41
17:45 - 18:00	0	0	26	0	1	0	0	27
18:00 - 18:15	0	0	26	0	0	0	0	26
18:15 - 18:30	1	0	25	1	0	0	0	27

Knotenpunkt Wasserburger Str. / Güterhallenstr. / AOK

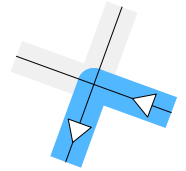
Ort Traunstein
Datum Dienstag, 23.03.2021
Wetter wechselhaft
Zeit 06:00 - 22:00
von Güterhallenstr.
nach Wasserburger Str. Ost
Anzahl 1 × Rad + 1 × Krad + 1 × Pkw + 1 × Bus + 1 × Lfw + 1 × Lkw + 1 × Lastzug



18:30 - 18:45	0	0	22	0	0	0	0	22
18:45 - 19:00	0	0	12	0	1	0	0	13
nachmittags	12	1	480	16	13	12	0	534
19:00 - 19:15	0	0	13	0	0	0	0	13
19:15 - 19:30	0	0	12	1	0	0	0	13
19:30 - 19:45	0	0	11	0	0	0	0	11
19:45 - 20:00	0	0	9	0	0	0	0	9
20:00 - 20:15	1	1	16	0	0	0	0	18
20:15 - 20:30	0	0	10	0	1	0	0	11
20:30 - 20:45	0	0	4	0	0	0	0	4
20:45 - 21:00	0	0	0	0	0	0	0	0
21:00 - 21:15	0	0	4	0	0	0	0	4
21:15 - 21:30	0	0	2	0	0	0	0	2
21:30 - 21:45	0	0	4	0	0	0	0	4
21:45 - 22:00	0	0	4	0	0	0	0	4
abends	1	1	89	1	1	0	0	93
Gesamt	61	6	1598	78	59	72	0	1874

Knotenpunkt Wasserburger Str. / Güterhallenstr. / AOK

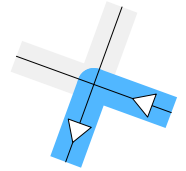
Ort Traunstein
Datum Dienstag, 23.03.2021
Wetter wechselhaft
Zeit 06:00 - 22:00
von Wasserburger Str. Ost
nach Güterhallenstr.
Anzahl 1 × Rad + 1 × Krad + 1 × Pkw + 1 × Bus + 1 × Lfw + 1 × Lkw + 1 × Lastzug



Zeit	Rad	Krad	Pkw	Bus	Lfw	Lkw	Lastzug	Anzahl
06:00 - 06:15	0	0	11	0	0	1	0	12
06:15 - 06:30	0	0	10	0	0	1	0	11
06:30 - 06:45	0	0	12	0	0	0	0	12
06:45 - 07:00	0	0	15	0	0	0	0	15
07:00 - 07:15	0	0	17	0	0	0	0	17
07:15 - 07:30	1	0	29	0	0	0	0	30
07:30 - 07:45	0	1	29	0	1	0	0	31
07:45 - 08:00	1	0	25	1	0	0	0	27
08:00 - 08:15	0	0	11	0	1	0	0	12
08:15 - 08:30	0	0	17	0	0	1	0	18
08:30 - 08:45	2	0	26	0	0	0	0	28
08:45 - 09:00	0	1	22	0	1	0	0	24
09:00 - 09:15	0	0	24	0	0	0	0	24
09:15 - 09:30	0	0	26	0	1	1	0	28
09:30 - 09:45	1	0	15	0	0	0	0	16
09:45 - 10:00	2	1	17	0	2	0	0	22
vormittags	7	3	306	1	6	4	0	327
10:00 - 10:15	1	0	22	0	0	0	0	23
10:15 - 10:30	0	0	22	0	0	0	0	22
10:30 - 10:45	0	0	19	1	1	0	0	21
10:45 - 11:00	1	0	36	0	2	0	0	39
11:00 - 11:15	0	0	24	0	0	0	0	24
11:15 - 11:30	1	0	17	0	2	0	0	20
11:30 - 11:45	0	0	20	0	1	1	0	22
11:45 - 12:00	1	0	22	0	2	0	0	25
12:00 - 12:15	0	0	21	0	1	0	0	22
12:15 - 12:30	0	0	29	0	0	0	0	29
12:30 - 12:45	1	0	21	0	1	0	0	23
12:45 - 13:00	3	0	19	0	0	0	0	22
13:00 - 13:15	1	0	21	0	0	0	0	22
13:15 - 13:30	1	0	11	0	0	1	0	13
13:30 - 13:45	0	0	17	0	0	1	0	18
13:45 - 14:00	0	0	29	0	1	0	0	30
14:00 - 14:15	0	0	14	0	0	0	0	14
14:15 - 14:30	1	0	22	0	0	0	0	23
14:30 - 14:45	1	0	27	1	2	0	0	31
14:45 - 15:00	3	0	31	0	1	0	0	35
tagsüber	15	0	444	2	14	3	0	478
15:00 - 15:15	2	0	23	1	1	1	0	28
15:15 - 15:30	1	1	16	0	0	0	0	18
15:30 - 15:45	0	0	22	0	1	0	0	23
15:45 - 16:00	0	0	25	0	3	0	0	28
16:00 - 16:15	2	0	26	0	2	0	0	30
16:15 - 16:30	0	0	27	0	2	0	0	29
16:30 - 16:45	2	0	27	0	1	0	0	30
16:45 - 17:00	1	0	33	0	0	0	0	34
17:00 - 17:15	2	0	28	0	2	0	0	32
17:15 - 17:30	1	0	27	0	0	0	0	28
17:30 - 17:45	1	0	22	0	1	0	0	24
17:45 - 18:00	1	0	21	0	0	0	0	22
18:00 - 18:15	1	0	23	0	0	0	0	24
18:15 - 18:30	1	0	18	0	0	0	0	19

Knotenpunkt Wasserburger Str. / Güterhallenstr. / AOK

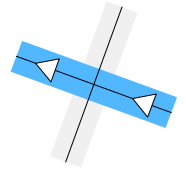
Ort Traunstein
Datum Dienstag, 23.03.2021
Wetter wechselhaft
Zeit 06:00 - 22:00
von Wasserburger Str. Ost
nach Güterhallenstr.
Anzahl 1 × Rad + 1 × Krad + 1 × Pkw + 1 × Bus + 1 × Lfw + 1 × Lkw + 1 × Lastzug



18:30 - 18:45	0	0	11	0	0	0	0	11
18:45 - 19:00	0	0	16	0	0	0	0	16
nachmittags	15	1	365	1	13	1	0	396
19:00 - 19:15	0	0	14	0	0	0	0	14
19:15 - 19:30	0	0	9	0	0	0	0	9
19:30 - 19:45	0	0	11	0	0	0	0	11
19:45 - 20:00	0	0	3	0	0	0	0	3
20:00 - 20:15	1	1	3	1	0	0	0	6
20:15 - 20:30	0	0	5	0	0	0	0	5
20:30 - 20:45	1	0	3	0	0	0	0	4
20:45 - 21:00	0	0	2	0	0	0	0	2
21:00 - 21:15	0	0	4	0	0	0	0	4
21:15 - 21:30	0	0	7	0	0	0	0	7
21:30 - 21:45	1	0	2	0	0	0	0	3
21:45 - 22:00	0	0	3	0	0	0	0	3
abends	3	1	66	1	0	0	0	71
Gesamt	40	5	1181	5	33	8	0	1272

Knotenpunkt Wasserburger Str. / Güterhallenstr. / AOK

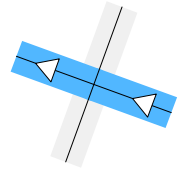
Ort Traunstein
Datum Dienstag, 23.03.2021
Wetter wechselhaft
Zeit 06:00 - 22:00
von Wasserburger Str. Ost
nach Wasserburger Str. West
Anzahl 1 × Rad + 1 × Krad + 1 × Pkw + 1 × Bus + 1 × Lfw + 1 × Lkw + 1 × Lastzug



Zeit	Rad	Krad	Pkw	Bus	Lfw	Lkw	Lastzug	Anzahl
06:00 - 06:15	2	0	36	0	0	0	0	38
06:15 - 06:30	0	0	19	1	0	0	0	20
06:30 - 06:45	1	0	47	2	3	3	1	57
06:45 - 07:00	2	0	83	2	1	1	1	90
07:00 - 07:15	2	0	94	2	4	0	0	102
07:15 - 07:30	3	0	83	10	6	1	1	104
07:30 - 07:45	3	0	98	4	3	2	1	111
07:45 - 08:00	1	0	117	1	2	5	3	129
08:00 - 08:15	1	0	61	1	5	6	0	74
08:15 - 08:30	4	0	74	0	8	3	0	89
08:30 - 08:45	1	0	83	1	7	2	0	94
08:45 - 09:00	2	0	84	1	3	2	0	92
09:00 - 09:15	1	0	81	1	0	6	0	89
09:15 - 09:30	0	0	103	0	0	7	0	110
09:30 - 09:45	1	0	80	1	8	1	1	92
09:45 - 10:00	4	0	102	1	4	1	0	112
vormittags	28	0	1245	28	54	40	8	1403
10:00 - 10:15	1	0	101	2	9	1	1	115
10:15 - 10:30	3	0	98	1	6	3	0	111
10:30 - 10:45	4	0	86	0	6	3	1	100
10:45 - 11:00	3	0	110	1	4	3	0	121
11:00 - 11:15	2	0	108	1	5	3	0	119
11:15 - 11:30	1	0	110	0	3	2	0	116
11:30 - 11:45	0	0	111	3	6	3	2	125
11:45 - 12:00	0	0	88	0	3	1	0	92
12:00 - 12:15	5	0	116	1	2	0	0	124
12:15 - 12:30	2	0	114	3	1	3	0	123
12:30 - 12:45	3	0	107	5	4	0	0	119
12:45 - 13:00	4	1	100	3	4	3	2	117
13:00 - 13:15	7	0	94	2	5	1	0	109
13:15 - 13:30	2	0	87	3	5	1	0	98
13:30 - 13:45	3	0	98	3	3	4	1	112
13:45 - 14:00	1	0	85	0	0	2	1	89
14:00 - 14:15	1	0	89	2	6	0	0	98
14:15 - 14:30	1	0	100	1	4	2	0	108
14:30 - 14:45	1	1	78	1	6	1	0	88
14:45 - 15:00	1	0	99	2	7	2	0	111
tagsüber	45	2	1979	34	89	38	8	2195
15:00 - 15:15	3	0	124	1	2	3	1	134
15:15 - 15:30	1	0	104	2	1	1	0	109
15:30 - 15:45	3	1	99	2	5	1	0	111
15:45 - 16:00	0	0	116	1	2	1	0	120
16:00 - 16:15	0	0	127	2	3	2	0	134
16:15 - 16:30	1	0	119	2	2	0	1	125
16:30 - 16:45	1	1	119	0	2	1	0	124
16:45 - 17:00	1	1	116	1	1	0	0	120
17:00 - 17:15	0	0	115	1	5	1	0	122
17:15 - 17:30	4	0	118	1	3	0	0	126
17:30 - 17:45	5	0	114	1	1	0	0	121
17:45 - 18:00	2	1	89	0	2	0	0	94
18:00 - 18:15	2	0	95	1	0	0	0	98
18:15 - 18:30	1	0	78	2	1	0	0	82

Knotenpunkt Wasserburger Str. / Güterhallenstr. / AOK

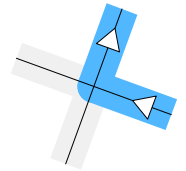
Ort Traunstein
Datum Dienstag, 23.03.2021
Wetter wechselhaft
Zeit 06:00 - 22:00
von Wasserburger Str. Ost
nach Wasserburger Str. West
Anzahl 1 × Rad + 1 × Krad + 1 × Pkw + 1 × Bus + 1 × Lfw + 1 × Lkw + 1 × Lastzug



18:30 - 18:45	1	0	60	1	0	0	0	62
18:45 - 19:00	1	0	67	0	0	2	0	70
nachmittags	26	4	1660	18	30	12	2	1752
19:00 - 19:15	0	0	44	1	0	0	0	45
19:15 - 19:30	3	0	48	0	1	0	0	52
19:30 - 19:45	0	0	32	1	0	0	0	33
19:45 - 20:00	0	0	35	0	1	0	0	36
20:00 - 20:15	2	0	35	0	0	0	0	37
20:15 - 20:30	1	0	28	0	0	0	0	29
20:30 - 20:45	0	0	22	0	0	0	0	22
20:45 - 21:00	0	0	13	0	1	0	0	14
21:00 - 21:15	0	0	20	0	0	0	1	21
21:15 - 21:30	0	0	13	0	0	0	0	13
21:30 - 21:45	0	0	10	0	0	0	0	10
21:45 - 22:00	0	0	9	0	0	0	0	9
abends	6	0	309	2	3	0	1	321
Gesamt	105	6	5193	82	176	90	19	5671

Knotenpunkt Wasserburger Str. / Güterhallenstr. / AOK

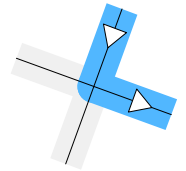
Ort Traunstein
Datum Dienstag, 23.03.2021
Wetter wechselhaft
Zeit 06:00 - 22:00
von Wasserburger Str. Ost
nach AOK
Anzahl 1 × Rad + 1 × Krad + 1 × Pkw + 1 × Bus + 1 × Lfw + 1 × Lkw + 1 × Lastzug



18:30 - 18:45	0	0	0	0	0	0	0	0
18:45 - 19:00	0	0	0	0	0	0	0	0
nachmittags	0	0	3	0	0	0	0	3
19:00 - 19:15	0	0	0	0	0	0	0	0
19:15 - 19:30	0	0	0	0	0	0	0	0
19:30 - 19:45	0	0	0	0	0	0	0	0
19:45 - 20:00	0	0	0	0	0	0	0	0
20:00 - 20:15	0	0	0	0	0	0	0	0
20:15 - 20:30	0	0	0	0	0	0	0	0
20:30 - 20:45	0	0	0	0	0	0	0	0
20:45 - 21:00	0	0	0	0	0	0	0	0
21:00 - 21:15	0	0	0	0	0	0	0	0
21:15 - 21:30	0	0	0	0	0	0	0	0
21:30 - 21:45	0	0	0	0	0	0	0	0
21:45 - 22:00	0	0	0	0	0	0	0	0
abends	0	0	0	0	0	0	0	0
Gesamt	1	0	61	0	1	1	0	64

Knotenpunkt Wasserburger Str. / Güterhallenstr. / AOK

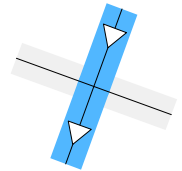
Ort Traunstein
Datum Dienstag, 23.03.2021
Wetter wechselhaft
Zeit 06:00 - 22:00
von AOK
nach Wasserburger Str. Ost
Anzahl 1 × Rad + 1 × Krad + 1 × Pkw + 1 × Bus + 1 × Lfw + 1 × Lkw + 1 × Lastzug



18:30 - 18:45	0	0	0	0	0	0	0	0
18:45 - 19:00	0	0	0	0	0	0	0	0
nachmittags	0	0	14	0	1	0	0	15
19:00 - 19:15	0	0	1	0	0	0	0	1
19:15 - 19:30	0	0	0	0	0	0	0	0
19:30 - 19:45	0	0	0	0	0	0	0	0
19:45 - 20:00	0	0	0	0	1	0	0	1
20:00 - 20:15	0	0	0	0	0	0	0	0
20:15 - 20:30	0	0	0	0	0	0	0	0
20:30 - 20:45	0	0	0	0	0	0	0	0
20:45 - 21:00	0	0	0	0	0	0	0	0
21:00 - 21:15	0	0	0	0	0	0	0	0
21:15 - 21:30	0	0	0	0	0	0	0	0
21:30 - 21:45	0	0	0	0	0	0	0	0
21:45 - 22:00	0	0	0	0	0	0	0	0
abends	0	0	1	0	1	0	0	2
Gesamt	0	0	43	0	2	1	0	46

Knotenpunkt Wasserburger Str. / Güterhallenstr. / AOK

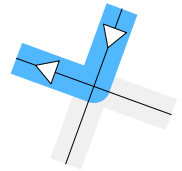
Ort Traunstein
Datum Dienstag, 23.03.2021
Wetter wechselhaft
Zeit 06:00 - 22:00
von AOK
nach Güterhallenstr.
Anzahl 1 × Rad + 1 × Krad + 1 × Pkw + 1 × Bus + 1 × Lfw + 1 × Lkw + 1 × Lastzug



18:30 - 18:45	0	0	0	0	0	0	0	0
18:45 - 19:00	0	0	0	0	0	0	0	0
nachmittags	0	0	3	0	0	0	0	3
19:00 - 19:15	0	0	0	0	0	0	0	0
19:15 - 19:30	0	0	0	0	0	0	0	0
19:30 - 19:45	0	0	0	0	0	0	0	0
19:45 - 20:00	0	0	0	0	0	0	0	0
20:00 - 20:15	0	0	0	0	0	0	0	0
20:15 - 20:30	0	0	0	0	0	0	0	0
20:30 - 20:45	0	0	0	0	0	0	0	0
20:45 - 21:00	0	0	0	0	0	0	0	0
21:00 - 21:15	0	0	0	0	0	0	0	0
21:15 - 21:30	0	0	0	0	0	0	0	0
21:30 - 21:45	0	0	0	0	0	0	0	0
21:45 - 22:00	0	0	0	0	0	0	0	0
abends	0	0	0	0	0	0	0	0
Gesamt	1	0	13	0	0	0	0	14

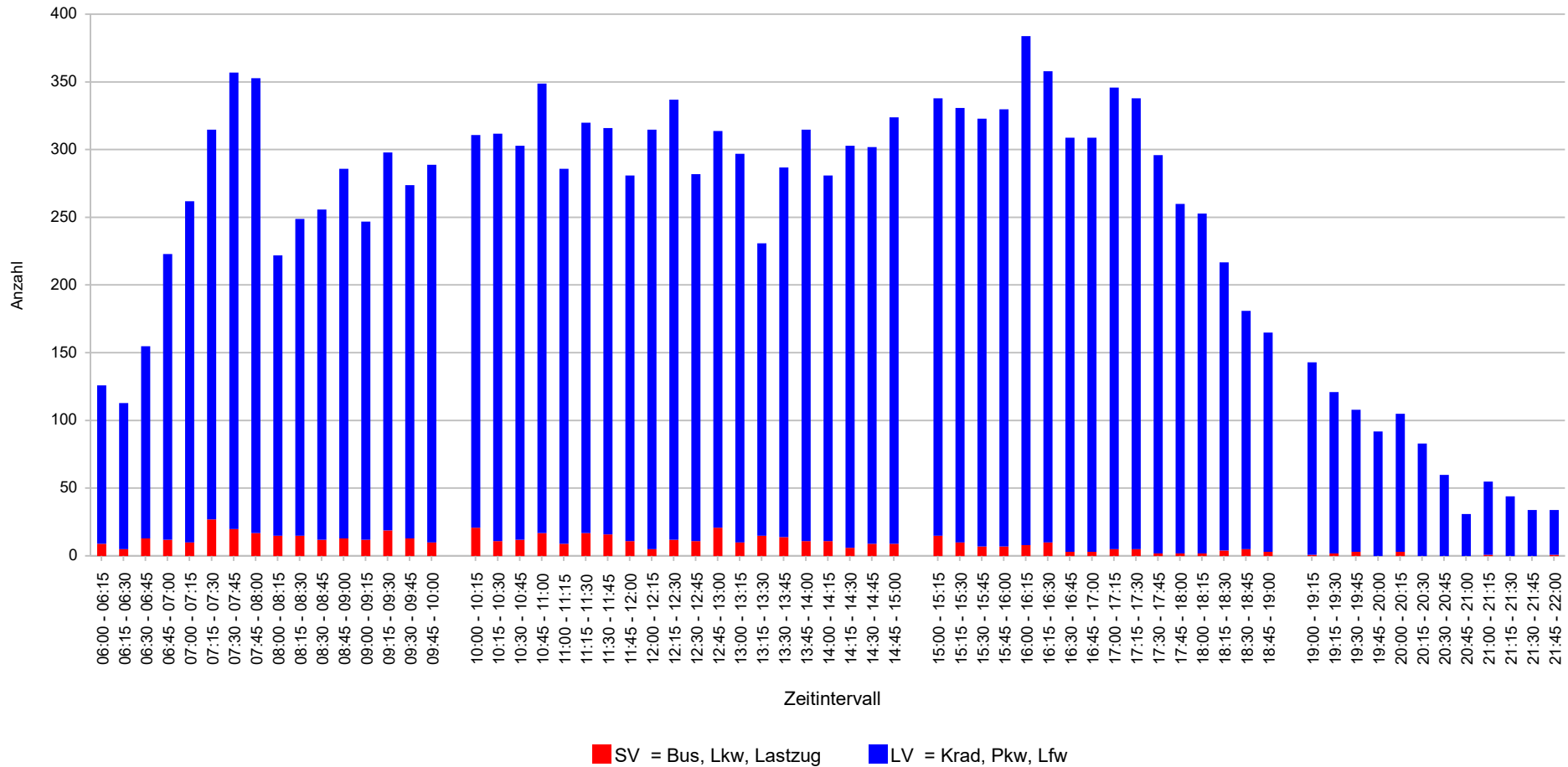
Knotenpunkt Wasserburger Str. / Güterhallenstr. / AOK

Ort Traunstein
Datum Dienstag, 23.03.2021
Wetter wechselhaft
Zeit 06:00 - 22:00
von AOK
nach Wasserburger Str. West
Anzahl 1 × Rad + 1 × Krad + 1 × Pkw + 1 × Bus + 1 × Lfw + 1 × Lkw + 1 × Lastzug



18:30 - 18:45	0	0	0	0	0	0	0	0
18:45 - 19:00	0	0	0	0	0	0	0	0
nachmittags	0	0	14	0	0	0	0	14
19:00 - 19:15	0	0	0	0	0	0	0	0
19:15 - 19:30	0	0	1	0	0	0	0	1
19:30 - 19:45	0	0	0	0	0	0	0	0
19:45 - 20:00	0	0	1	0	0	0	0	1
20:00 - 20:15	0	0	0	0	0	0	0	0
20:15 - 20:30	0	0	0	0	0	0	0	0
20:30 - 20:45	0	0	0	0	0	0	0	0
20:45 - 21:00	0	0	0	0	0	0	0	0
21:00 - 21:15	0	0	0	0	0	0	0	0
21:15 - 21:30	0	0	0	0	0	0	0	0
21:30 - 21:45	0	0	0	0	0	0	0	0
21:45 - 22:00	0	0	0	0	0	0	0	0
abends	0	0	2	0	0	0	0	2
Gesamt	0	0	56	0	2	1	0	59

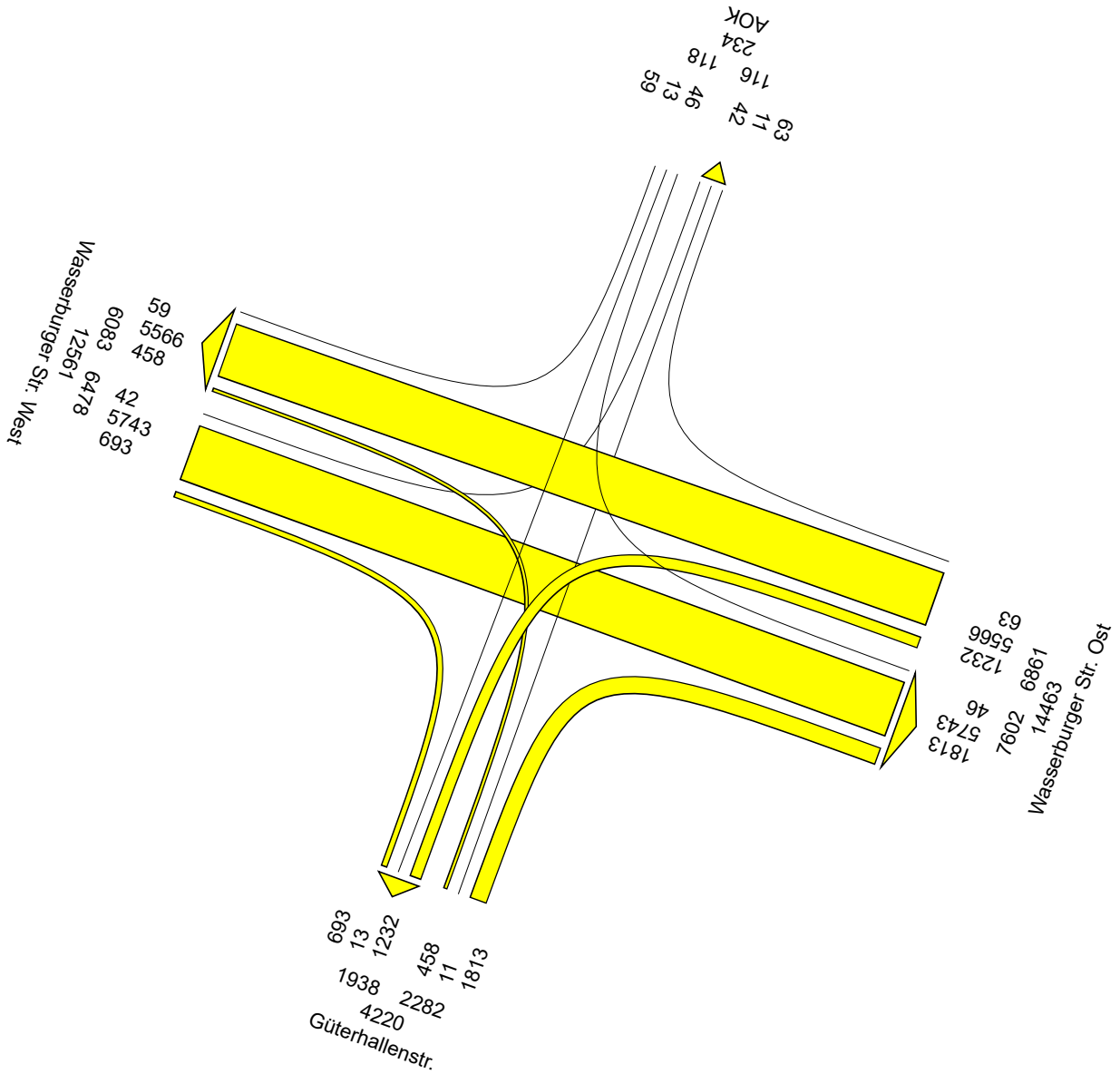
Ganglinie Kfz
 Knotenpunkt Wasserburger Str. / Güterhallenstr. / AOK
 Dienstag, 23.03.2021

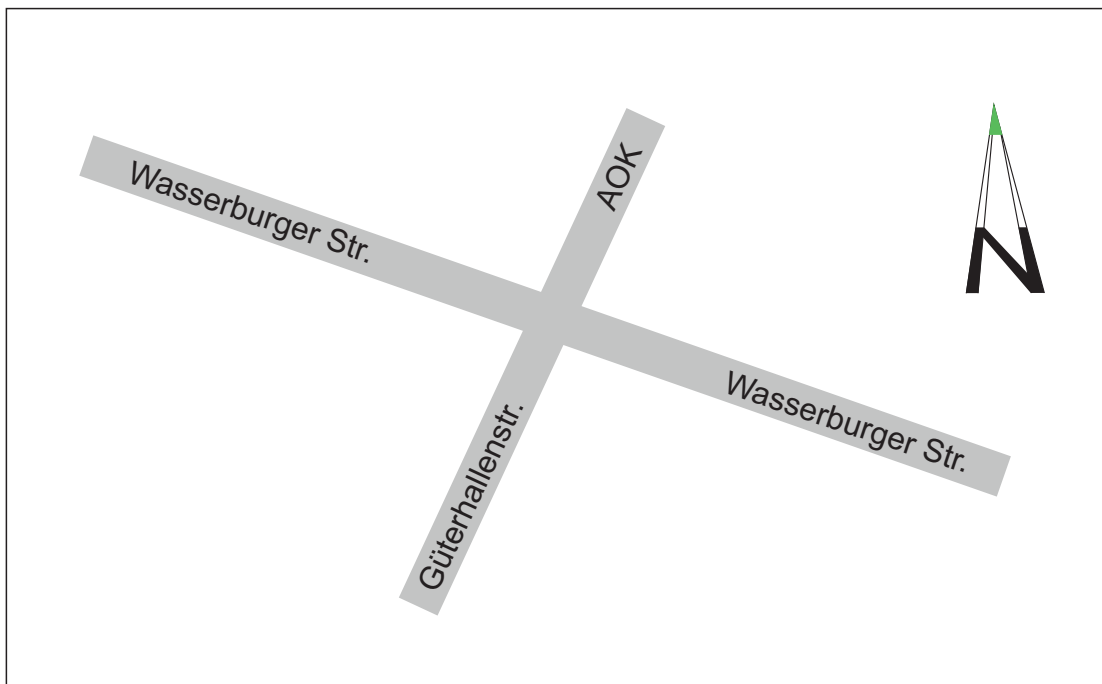


Gesamtbelastung Kfz am Knotenpunkt

Wasserburger Str. / Güterhallenstr. / AOK

23.03.2021 06:00 - 22:00 (Krad, Pkw, Bus, Lfw, Lkw, Lastzug) [Anzahl]

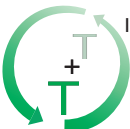




Straße		Wasserburger Str. (West)		Güterhallenstraße	
Fahrtrichtung		Zufahrt	Ausfahrt	Zufahrt	Ausfahrt
Tag 06:00 - 22:00 Uhr (Fz/ 16h)	Krad	9	6	6	5
	Pkw/ Lfw	5758	5397	1940	1748
	Bus	72	79	75	6
	Lkw	65	68	55	13
	Lz	23	16	2	3
Nacht 22:00 - 06:00 Uhr (Fz/ 8h)	Krad	1	2	0	0
	Pkw/ Lfw	137	145	45	52
	Bus	2	2	4	0
	Lkw	9	10	1	2
	Lz	2	1	1	1

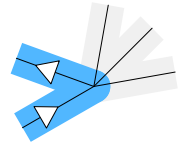
Straße		Wasserburger Straße (Ost)		AOK	
Fahrtrichtung		Zufahrt	Ausfahrt	Zufahrt	Ausfahrt
Tag 06:00 - 22:00 Uhr (Fz/ 16h)	Krad	10	15	0	0
	Pkw/ Lfw	6095	6648	107	105
	Bus	80	143	0	0
	Lkw	70	109	1	1
	Lz	13	20	0	0
Nacht 22:00 - 06:00 Uhr (Fz/ 8h)	Krad	2	1	0	0
	Pkw/ Lfw	155	144	6	3
	Bus	2	6	0	0
	Lkw	10	8	0	0
	Lz	1	2	0	0

Erhebung vom 23.03.2021 (Dienstag)

 <p>Ihr Partner für Traffic und Telematik</p> <p>T+T Verkehrsmanagement GmbH Im Steingrund 3, 63303 Dreieich Tel: 06103 486298-0, Fax: 06103 486298-8 E-Mail: kontakt@tt-vm.de Web: www.tt-vm.de</p>	<p>Auftraggeber: BPR Dr. Schäpertöns Consult GmbH & Co.KG Stresemannallee 30 60596 Frankfurt</p>	
	<p>Projektbezeichnung: Verkehrserhebung und Leistungsfähigkeitsnachweise für zwei Knotenpunkte in Traunstein</p>	
Projekt-Nr.: 2021 031		
Anlage X.2	bearbeitet: Hofmann	
Datum: Dez 2021	geprüft:	
	ohne Maßstab	
	<p>Planbezeichnung: Knotenpunkt 2 Verkehrsbelastungen Tag/ Nacht Bestand 2021</p>	

Knotenpunkt Rupertistr. / Äußere Rosenheimer Str. / Güterhallenstr.

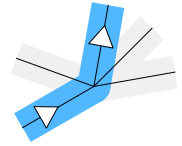
Ort Traunstein
Datum Mittwoch, 18.01.2023
Wetter wechselhaft
Zeit 06:30 - 10:30, 15:30 - 19:30
von Rupertistr. (St 2105)
nach Chiemseestr. (St 2095)
Anzahl 1 × Rad + 1 × Krad + 1 × Pkw + 1 × Bus + 1 × Lfw + 1 × Lkw + 1 × Lastzug



Zeit	Rad	Krad	Pkw	Bus	Lfw	Lkw	Lastzug	Anzahl
06:30 - 06:45	0	0	20	0	0	1	0	21
06:45 - 07:00	0	0	32	0	5	0	0	37
07:00 - 07:15	0	0	26	0	2	1	0	29
07:15 - 07:30	0	0	21	0	4	0	0	25
07:30 - 07:45	0	0	20	0	3	0	0	23
07:45 - 08:00	0	0	30	1	4	1	0	36
08:00 - 08:15	0	0	25	1	2	0	1	29
08:15 - 08:30	0	0	21	0	0	0	0	21
08:30 - 08:45	0	0	17	0	0	0	1	18
08:45 - 09:00	0	0	20	0	0	2	0	22
09:00 - 09:15	0	0	28	0	1	0	0	29
09:15 - 09:30	0	0	22	0	1	0	0	23
09:30 - 09:45	2	0	26	0	1	4	0	33
09:45 - 10:00	0	0	39	0	2	2	0	43
vormittags	2	0	347	2	25	11	2	389
10:00 - 10:15	0	0	31	0	7	2	0	40
10:15 - 10:30	0	0	17	1	5	1	1	25
tagsüber	0	0	48	1	12	3	1	65
15:30 - 15:45	0	0	22	0	2	0	0	24
15:45 - 16:00	0	0	18	0	2	0	0	20
16:00 - 16:15	0	0	34	2	6	1	0	43
16:15 - 16:30	0	0	40	0	5	1	0	46
16:30 - 16:45	0	0	46	0	3	1	0	50
16:45 - 17:00	0	0	32	2	0	0	1	35
17:00 - 17:15	0	0	32	0	4	1	0	37
17:15 - 17:30	0	0	38	0	2	0	2	42
17:30 - 17:45	0	0	35	1	0	0	0	36
17:45 - 18:00	0	0	27	0	2	0	0	29
18:00 - 18:15	0	0	37	0	1	0	0	38
18:15 - 18:30	0	0	23	0	0	0	0	23
18:30 - 18:45	0	0	18	0	1	1	0	20
18:45 - 19:00	0	0	22	0	0	0	0	22
nachmittags	0	0	424	5	28	5	3	465
19:00 - 19:15	0	0	14	0	0	0	0	14
19:15 - 19:30	0	0	13	0	0	0	0	13
abends	0	0	27	0	0	0	0	27
Gesamt	2	0	846	8	65	19	6	946

Knotenpunkt Rupertistr. / Äußere Rosenheimer Str. / Güterhallenstr.

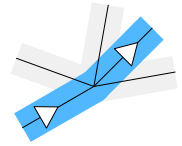
Ort Traunstein
Datum Mittwoch, 18.01.2023
Wetter wechselhaft
Zeit 06:30 - 10:30, 15:30 - 19:30
von Rupertistr. (St 2105)
nach Jahnstr.
Anzahl 1 × Rad + 1 × Krad + 1 × Pkw + 1 × Bus + 1 × Lfw + 1 × Lkw + 1 × Lastzug



Zeit	Rad	Krad	Pkw	Bus	Lfw	Lkw	Lastzug	Anzahl
06:30 - 06:45	0	0	34	0	2	0	0	36
06:45 - 07:00	0	0	70	0	2	0	0	72
07:00 - 07:15	0	1	61	0	2	0	0	64
07:15 - 07:30	1	0	58	0	1	0	0	60
07:30 - 07:45	0	0	49	0	0	2	0	51
07:45 - 08:00	0	0	52	0	6	0	1	59
08:00 - 08:15	0	0	47	0	2	0	0	49
08:15 - 08:30	0	0	39	0	1	0	0	40
08:30 - 08:45	0	0	38	0	3	0	0	41
08:45 - 09:00	0	0	38	0	2	1	0	41
09:00 - 09:15	0	0	43	0	2	1	0	46
09:15 - 09:30	0	0	44	0	2	0	0	46
09:30 - 09:45	0	0	42	0	3	1	0	46
09:45 - 10:00	0	0	45	0	3	0	0	48
vormittags	1	1	660	0	31	5	1	699
10:00 - 10:15	0	0	38	0	1	0	0	39
10:15 - 10:30	0	0	38	0	4	1	0	43
tagsüber	0	0	76	0	5	1	0	82
15:30 - 15:45	0	0	47	0	1	0	0	48
15:45 - 16:00	0	0	42	0	0	0	0	42
16:00 - 16:15	0	0	39	0	0	0	0	39
16:15 - 16:30	1	1	45	0	1	0	0	48
16:30 - 16:45	0	0	48	0	0	0	0	48
16:45 - 17:00	0	0	57	0	2	0	0	59
17:00 - 17:15	0	0	55	0	2	0	0	57
17:15 - 17:30	0	0	34	0	1	0	0	35
17:30 - 17:45	0	0	47	0	0	0	0	47
17:45 - 18:00	0	0	41	0	1	0	0	42
18:00 - 18:15	0	0	39	0	0	0	0	39
18:15 - 18:30	0	0	43	0	1	0	0	44
18:30 - 18:45	0	0	44	0	0	0	0	44
18:45 - 19:00	0	0	33	0	2	0	0	35
nachmittags	1	1	614	0	11	0	0	627
19:00 - 19:15	0	0	34	0	1	0	0	35
19:15 - 19:30	0	0	29	0	1	0	0	30
abends	0	0	63	0	2	0	0	65
Gesamt	2	2	1413	0	49	6	1	1473

Knotenpunkt Rupertistr. / Äußere Rosenheimer Str. / Güterhallenstr.

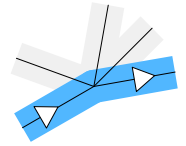
Ort Traunstein
Datum Mittwoch, 18.01.2023
Wetter wechselhaft
Zeit 06:30 - 10:30, 15:30 - 19:30
von Rupertistr. (St 2105)
nach Güterhallenstr.
Anzahl 1 × Rad + 1 × Krad + 1 × Pkw + 1 × Bus + 1 × Lfw + 1 × Lkw + 1 × Lastzug



Zeit	Rad	Krad	Pkw	Bus	Lfw	Lkw	Lastzug	Anzahl
06:30 - 06:45	0	0	8	0	0	0	0	8
06:45 - 07:00	0	0	8	0	0	0	0	8
07:00 - 07:15	0	0	14	0	0	0	0	14
07:15 - 07:30	0	0	15	0	2	0	0	17
07:30 - 07:45	0	1	32	1	1	0	0	35
07:45 - 08:00	0	0	16	0	0	0	0	16
08:00 - 08:15	0	0	14	0	1	0	0	15
08:15 - 08:30	0	0	11	0	1	0	0	12
08:30 - 08:45	0	0	15	0	0	0	0	15
08:45 - 09:00	0	0	7	0	1	0	0	8
09:00 - 09:15	0	0	10	0	1	0	0	11
09:15 - 09:30	0	0	11	0	0	0	0	11
09:30 - 09:45	0	0	7	0	1	0	0	8
09:45 - 10:00	0	0	10	0	1	0	0	11
vormittags	0	1	178	1	9	0	0	189
10:00 - 10:15	0	0	9	0	0	1	0	10
10:15 - 10:30	0	0	7	0	1	1	0	9
tagsüber	0	0	16	0	1	2	0	19
15:30 - 15:45	0	0	12	0	0	1	0	13
15:45 - 16:00	0	0	12	0	0	0	0	12
16:00 - 16:15	0	0	9	0	0	0	0	9
16:15 - 16:30	0	0	7	0	1	0	0	8
16:30 - 16:45	0	0	11	0	0	0	0	11
16:45 - 17:00	0	0	10	0	1	0	0	11
17:00 - 17:15	0	0	9	0	0	0	0	9
17:15 - 17:30	0	0	10	0	0	0	0	10
17:30 - 17:45	0	0	6	0	1	0	0	7
17:45 - 18:00	0	0	12	0	0	0	0	12
18:00 - 18:15	0	0	7	0	0	0	0	7
18:15 - 18:30	0	0	5	0	1	0	0	6
18:30 - 18:45	0	0	9	0	0	0	0	9
18:45 - 19:00	0	0	9	0	0	0	0	9
nachmittags	0	0	128	0	4	1	0	133
19:00 - 19:15	0	0	5	0	0	0	0	5
19:15 - 19:30	0	0	6	0	1	0	0	7
abends	0	0	11	0	1	0	0	12
Gesamt	0	1	333	1	15	3	0	353

Knotenpunkt Rupertistr. / Äußere Rosenheimer Str. / Güterhallenstr.

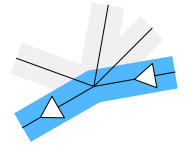
Ort Traunstein
Datum Mittwoch, 18.01.2023
Wetter wechselhaft
Zeit 06:30 - 10:30, 15:30 - 19:30
von Rupertistr. (St 2105)
nach Äußere Rosenheimer Str. (St 2105)
Anzahl 1 × Rad + 1 × Krad + 1 × Pkw + 1 × Bus + 1 × Lfw + 1 × Lkw + 1 × Lastzug



Zeit	Rad	Krad	Pkw	Bus	Lfw	Lkw	Lastzug	Anzahl
06:30 - 06:45	0	0	26	0	3	2	0	31
06:45 - 07:00	1	0	28	0	2	1	0	32
07:00 - 07:15	0	0	55	1	2	2	0	60
07:15 - 07:30	0	0	54	3	3	1	0	61
07:30 - 07:45	0	0	68	2	2	1	0	73
07:45 - 08:00	0	0	62	0	4	0	1	67
08:00 - 08:15	0	0	64	0	2	1	0	67
08:15 - 08:30	0	0	53	2	1	1	0	57
08:30 - 08:45	0	0	45	1	2	0	0	48
08:45 - 09:00	0	0	58	0	5	2	0	65
09:00 - 09:15	0	0	54	1	3	0	0	58
09:15 - 09:30	2	0	48	1	3	2	0	56
09:30 - 09:45	0	1	61	0	1	1	0	64
09:45 - 10:00	0	0	42	1	6	1	0	50
vormittags	3	1	718	12	39	15	1	789
10:00 - 10:15	0	0	53	0	9	5	0	67
10:15 - 10:30	0	0	61	2	4	1	0	68
tagsüber	0	0	114	2	13	6	0	135
15:30 - 15:45	0	0	45	0	3	1	0	49
15:45 - 16:00	0	0	69	1	4	2	0	76
16:00 - 16:15	1	1	50	0	1	1	0	54
16:15 - 16:30	0	1	55	2	4	0	0	62
16:30 - 16:45	0	1	42	0	1	0	0	44
16:45 - 17:00	0	0	42	2	2	0	0	46
17:00 - 17:15	0	1	70	0	0	0	0	71
17:15 - 17:30	0	0	62	1	3	0	0	66
17:30 - 17:45	0	0	69	1	1	0	0	71
17:45 - 18:00	0	0	58	1	2	0	0	61
18:00 - 18:15	0	0	37	0	0	0	0	37
18:15 - 18:30	0	0	52	1	0	0	0	53
18:30 - 18:45	0	0	41	1	3	0	0	45
18:45 - 19:00	0	0	38	1	1	0	0	40
nachmittags	1	4	730	11	25	4	0	775
19:00 - 19:15	0	0	32	0	0	0	0	32
19:15 - 19:30	0	0	29	1	2	0	0	32
abends	0	0	61	1	2	0	0	64
Gesamt	4	5	1623	26	79	25	1	1763

Knotenpunkt Rupertistr. / Äußere Rosenheimer Str. / Güterhallenstr.

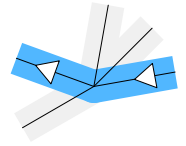
Ort Traunstein
Datum Mittwoch, 18.01.2023
Wetter wechselhaft
Zeit 06:30 - 10:30, 15:30 - 19:30
von Äußere Rosenheimer Str. (St 2105)
nach Rupertistr. (St 2105)
Anzahl 1 × Rad + 1 × Krad + 1 × Pkw + 1 × Bus + 1 × Lfw + 1 × Lkw + 1 × Lastzug



Zeit	Rad	Krad	Pkw	Bus	Lfw	Lkw	Lastzug	Anzahl
06:30 - 06:45	0	0	16	3	1	0	0	20
06:45 - 07:00	0	0	14	0	2	0	0	16
07:00 - 07:15	1	0	29	0	2	0	2	34
07:15 - 07:30	0	0	21	2	2	1	0	26
07:30 - 07:45	0	0	45	3	0	0	0	48
07:45 - 08:00	1	0	36	0	5	0	0	42
08:00 - 08:15	0	0	40	0	3	1	0	44
08:15 - 08:30	0	0	35	2	5	0	0	42
08:30 - 08:45	0	0	41	0	2	0	0	43
08:45 - 09:00	0	0	49	0	3	1	0	53
09:00 - 09:15	0	0	39	1	5	1	0	46
09:15 - 09:30	0	0	49	1	3	5	0	58
09:30 - 09:45	0	0	43	1	3	1	0	48
09:45 - 10:00	0	0	60	0	3	0	0	63
vormittags	2	0	517	13	39	10	2	583
10:00 - 10:15	0	0	56	0	2	1	0	59
10:15 - 10:30	0	0	57	3	5	2	0	67
tagsüber	0	0	113	3	7	3	0	126
15:30 - 15:45	0	0	73	0	7	0	0	80
15:45 - 16:00	0	0	80	0	2	0	0	82
16:00 - 16:15	0	0	66	1	0	1	0	68
16:15 - 16:30	1	0	94	0	5	0	0	100
16:30 - 16:45	0	0	58	0	2	0	0	60
16:45 - 17:00	3	0	65	2	3	0	0	73
17:00 - 17:15	0	0	83	1	3	0	0	87
17:15 - 17:30	0	0	77	1	3	0	0	81
17:30 - 17:45	1	0	49	0	1	0	0	51
17:45 - 18:00	0	1	64	1	2	1	0	69
18:00 - 18:15	1	0	55	0	0	0	0	56
18:15 - 18:30	2	0	44	2	2	0	0	50
18:30 - 18:45	1	0	54	1	0	0	0	56
18:45 - 19:00	1	0	28	0	0	0	0	29
nachmittags	10	1	890	9	30	2	0	942
19:00 - 19:15	1	0	29	0	0	0	0	30
19:15 - 19:30	0	0	27	1	0	0	0	28
abends	1	0	56	1	0	0	0	58
Gesamt	13	1	1576	26	76	15	2	1709

Knotenpunkt Rupertistr. / Äußere Rosenheimer Str. / Güterhallenstr.

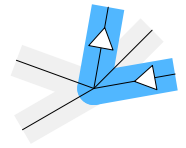
Ort Traunstein
Datum Mittwoch, 18.01.2023
Wetter wechselhaft
Zeit 06:30 - 10:30, 15:30 - 19:30
von Äußere Rosenheimer Str. (St 2105)
nach Chiemseestr. (St 2095)
Anzahl 1 × Rad + 1 × Krad + 1 × Pkw + 1 × Bus + 1 × Lfw + 1 × Lkw + 1 × Lastzug



Zeit	Rad	Krad	Pkw	Bus	Lfw	Lkw	Lastzug	Anzahl
06:30 - 06:45	0	0	36	1	2	3	0	42
06:45 - 07:00	0	0	48	0	3	1	0	52
07:00 - 07:15	0	0	48	1	4	2	0	55
07:15 - 07:30	2	1	45	1	1	1	2	53
07:30 - 07:45	5	0	56	4	6	0	0	71
07:45 - 08:00	2	0	56	5	1	2	0	66
08:00 - 08:15	0	0	47	1	5	3	1	57
08:15 - 08:30	2	0	33	3	6	2	0	46
08:30 - 08:45	0	0	35	3	3	1	1	43
08:45 - 09:00	0	0	41	1	2	1	0	45
09:00 - 09:15	1	0	26	1	2	1	0	31
09:15 - 09:30	1	0	34	2	2	1	0	40
09:30 - 09:45	0	0	39	1	5	0	0	45
09:45 - 10:00	3	1	44	1	2	2	0	53
vormittags	16	2	588	25	44	20	4	699
10:00 - 10:15	1	0	24	0	7	0	0	32
10:15 - 10:30	1	0	50	2	2	0	0	55
tagsüber	2	0	74	2	9	0	0	87
15:30 - 15:45	2	0	53	0	3	1	0	59
15:45 - 16:00	1	0	51	1	5	1	0	59
16:00 - 16:15	1	0	58	1	4	0	0	64
16:15 - 16:30	0	0	84	1	8	0	1	94
16:30 - 16:45	2	0	59	0	3	2	0	66
16:45 - 17:00	2	0	77	2	3	0	0	84
17:00 - 17:15	1	1	85	0	1	0	0	88
17:15 - 17:30	2	0	63	1	0	0	0	66
17:30 - 17:45	1	0	76	0	2	0	0	79
17:45 - 18:00	4	0	52	1	0	0	0	57
18:00 - 18:15	1	0	47	0	0	0	0	48
18:15 - 18:30	1	0	53	0	0	0	0	54
18:30 - 18:45	0	0	30	1	4	0	0	35
18:45 - 19:00	2	0	31	1	2	0	0	36
nachmittags	20	1	819	9	35	4	1	889
19:00 - 19:15	0	0	22	1	0	0	0	23
19:15 - 19:30	1	0	21	0	1	0	0	23
abends	1	0	43	1	1	0	0	46
Gesamt	39	3	1524	37	89	24	5	1721

Knotenpunkt Rupertistr. / Äußere Rosenheimer Str. / Güterhallenstr.

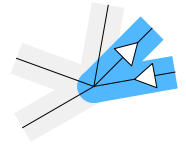
Ort Traunstein
Datum Mittwoch, 18.01.2023
Wetter wechselhaft
Zeit 06:30 - 10:30, 15:30 - 19:30
von Äußere Rosenheimer Str. (St 2105)
nach Jahnstr.
Anzahl 1 × Rad + 1 × Krad + 1 × Pkw + 1 × Bus + 1 × Lfw + 1 × Lkw + 1 × Lastzug



Zeit	Rad	Krad	Pkw	Bus	Lfw	Lkw	Lastzug	Anzahl
06:30 - 06:45	0	0	3	0	0	0	0	3
06:45 - 07:00	0	0	6	0	0	0	0	6
07:00 - 07:15	2	0	6	0	0	0	0	8
07:15 - 07:30	0	0	13	0	0	1	0	14
07:30 - 07:45	0	0	15	0	0	1	0	16
07:45 - 08:00	3	0	10	0	0	0	0	13
08:00 - 08:15	1	0	2	0	0	0	0	3
08:15 - 08:30	0	0	11	0	2	0	0	13
08:30 - 08:45	0	0	6	0	1	0	0	7
08:45 - 09:00	0	0	8	0	0	0	0	8
09:00 - 09:15	1	0	5	0	0	0	0	6
09:15 - 09:30	1	0	7	0	0	1	0	9
09:30 - 09:45	0	0	8	0	0	0	0	8
09:45 - 10:00	0	0	5	0	0	0	0	5
vormittags	8	0	105	0	3	3	0	119
10:00 - 10:15	0	0	7	0	0	0	0	7
10:15 - 10:30	0	0	7	0	0	0	0	7
tagsüber	0	0	14	0	0	0	0	14
15:30 - 15:45	0	0	10	0	0	0	0	10
15:45 - 16:00	0	0	9	0	2	0	0	11
16:00 - 16:15	0	0	7	0	1	0	0	8
16:15 - 16:30	2	0	6	0	0	0	0	8
16:30 - 16:45	0	0	6	0	0	0	0	6
16:45 - 17:00	0	0	9	0	0	0	0	9
17:00 - 17:15	0	0	14	0	0	0	0	14
17:15 - 17:30	0	0	10	0	1	0	0	11
17:30 - 17:45	0	0	7	0	0	0	0	7
17:45 - 18:00	0	0	10	0	0	0	0	10
18:00 - 18:15	0	0	6	0	0	0	0	6
18:15 - 18:30	0	0	8	0	0	0	0	8
18:30 - 18:45	1	0	7	0	0	0	0	8
18:45 - 19:00	0	0	6	0	0	0	0	6
nachmittags	3	0	115	0	4	0	0	122
19:00 - 19:15	0	0	1	0	0	0	0	1
19:15 - 19:30	0	0	8	0	0	0	0	8
abends	0	0	9	0	0	0	0	9
Gesamt	11	0	243	0	7	3	0	264

Knotenpunkt Rupertistr. / Äußere Rosenheimer Str. / Güterhallenstr.

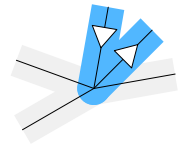
Ort Traunstein
Datum Mittwoch, 18.01.2023
Wetter wechselhaft
Zeit 06:30 - 10:30, 15:30 - 19:30
von Äußere Rosenheimer Str. (St 2105)
nach Güterhallenstr.
Anzahl 1 × Rad + 1 × Krad + 1 × Pkw + 1 × Bus + 1 × Lfw + 1 × Lkw + 1 × Lastzug



Zeit	Rad	Krad	Pkw	Bus	Lfw	Lkw	Lastzug	Anzahl
06:30 - 06:45	0	0	0	0	0	0	0	0
06:45 - 07:00	0	0	0	0	0	0	0	0
07:00 - 07:15	0	0	0	0	0	0	0	0
07:15 - 07:30	0	0	1	0	0	0	0	1
07:30 - 07:45	0	0	3	0	0	1	0	4
07:45 - 08:00	0	0	4	0	0	0	0	4
08:00 - 08:15	0	0	3	0	0	0	0	3
08:15 - 08:30	0	0	0	0	0	0	0	0
08:30 - 08:45	0	0	0	0	0	0	0	0
08:45 - 09:00	0	0	0	0	0	0	0	0
09:00 - 09:15	0	0	1	0	0	0	0	1
09:15 - 09:30	0	0	0	0	0	0	0	0
09:30 - 09:45	0	0	0	0	0	0	0	0
09:45 - 10:00	0	0	1	0	0	0	0	1
vormittags	0	0	13	0	0	1	0	14
10:00 - 10:15	0	0	0	0	0	0	0	0
10:15 - 10:30	0	0	0	0	0	0	0	0
tagsüber	0	0	0	0	0	0	0	0
15:30 - 15:45	0	0	0	0	0	0	0	0
15:45 - 16:00	0	0	0	0	0	0	0	0
16:00 - 16:15	0	0	0	0	0	0	0	0
16:15 - 16:30	0	0	2	0	0	0	0	2
16:30 - 16:45	0	0	0	0	0	0	0	0
16:45 - 17:00	0	0	0	0	0	0	0	0
17:00 - 17:15	0	0	0	0	0	0	0	0
17:15 - 17:30	0	0	0	0	0	0	0	0
17:30 - 17:45	0	0	3	1	0	0	0	4
17:45 - 18:00	0	0	0	0	0	0	0	0
18:00 - 18:15	0	0	0	0	0	0	0	0
18:15 - 18:30	0	0	1	0	0	0	0	1
18:30 - 18:45	0	0	1	0	0	0	0	1
18:45 - 19:00	0	0	0	0	0	0	0	0
nachmittags	0	0	7	1	0	0	0	8
19:00 - 19:15	0	0	0	0	0	0	0	0
19:15 - 19:30	0	0	0	0	0	0	0	0
abends	0	0	0	0	0	0	0	0
Gesamt	0	0	20	1	0	1	0	22

Knotenpunkt Rupertistr. / Äußere Rosenheimer Str. / Güterhallenstr.

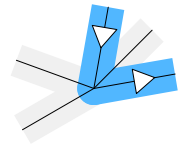
Ort Traunstein
Datum Mittwoch, 18.01.2023
Wetter wechselhaft
Zeit 06:30 - 10:30, 15:30 - 19:30
von Jahnstr.
nach Güterhallenstr.
Anzahl 1 × Rad + 1 × Krad + 1 × Pkw + 1 × Bus + 1 × Lfw + 1 × Lkw + 1 × Lastzug



Zeit	Rad	Krad	Pkw	Bus	Lfw	Lkw	Lastzug	Anzahl
06:30 - 06:45	0	0	0	0	0	0	0	0
06:45 - 07:00	0	0	0	0	0	0	0	0
07:00 - 07:15	0	0	0	0	0	0	0	0
07:15 - 07:30	0	0	0	0	0	0	0	0
07:30 - 07:45	0	0	0	0	0	0	0	0
07:45 - 08:00	0	0	1	0	0	0	0	1
08:00 - 08:15	0	0	1	0	0	0	0	1
08:15 - 08:30	0	0	1	0	0	0	0	1
08:30 - 08:45	0	0	1	0	1	0	0	2
08:45 - 09:00	0	0	2	0	0	0	0	2
09:00 - 09:15	0	0	0	0	0	0	0	0
09:15 - 09:30	0	0	0	0	0	0	0	0
09:30 - 09:45	0	0	0	0	0	0	0	0
09:45 - 10:00	0	0	0	0	0	0	0	0
vormittags	0	0	6	0	1	0	0	7
10:00 - 10:15	0	0	0	0	0	0	0	0
10:15 - 10:30	0	0	0	0	0	0	0	0
tagsüber	0	0	0	0	0	0	0	0
15:30 - 15:45	0	0	0	0	0	0	0	0
15:45 - 16:00	0	0	1	1	0	0	0	2
16:00 - 16:15	0	0	0	0	0	0	0	0
16:15 - 16:30	0	0	0	0	0	0	0	0
16:30 - 16:45	0	0	1	0	0	0	0	1
16:45 - 17:00	0	0	0	0	0	0	0	0
17:00 - 17:15	0	0	2	0	0	0	0	2
17:15 - 17:30	0	0	1	0	0	0	0	1
17:30 - 17:45	0	0	0	0	0	0	0	0
17:45 - 18:00	0	0	1	0	0	0	0	1
18:00 - 18:15	0	0	2	0	0	0	0	2
18:15 - 18:30	0	0	0	0	0	0	0	0
18:30 - 18:45	0	0	1	0	0	0	0	1
18:45 - 19:00	0	0	0	0	0	0	0	0
nachmittags	0	0	9	1	0	0	0	10
19:00 - 19:15	0	0	0	0	0	0	0	0
19:15 - 19:30	0	0	2	0	0	0	0	2
abends	0	0	2	0	0	0	0	2
Gesamt	0	0	17	1	1	0	0	19

Knotenpunkt Rupertistr. / Äußere Rosenheimer Str. / Güterhallenstr.

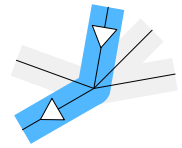
Ort Traunstein
Datum Mittwoch, 18.01.2023
Wetter wechselhaft
Zeit 06:30 - 10:30, 15:30 - 19:30
von Jahnstr.
nach Äußere Rosenheimer Str. (St 2105)
Anzahl 1 × Rad + 1 × Krad + 1 × Pkw + 1 × Bus + 1 × Lfw + 1 × Lkw + 1 × Lastzug



Zeit	Rad	Krad	Pkw	Bus	Lfw	Lkw	Lastzug	Anzahl
06:30 - 06:45	0	0	6	0	0	0	0	6
06:45 - 07:00	0	0	4	0	0	0	0	4
07:00 - 07:15	0	0	7	0	0	0	0	7
07:15 - 07:30	0	0	7	0	0	0	0	7
07:30 - 07:45	0	0	7	0	0	1	0	8
07:45 - 08:00	0	0	3	0	0	0	0	3
08:00 - 08:15	1	0	5	0	0	0	0	6
08:15 - 08:30	0	0	6	0	0	0	0	6
08:30 - 08:45	1	0	3	0	1	0	0	5
08:45 - 09:00	0	0	12	0	0	0	0	12
09:00 - 09:15	0	0	4	0	0	0	0	4
09:15 - 09:30	0	0	6	0	0	0	0	6
09:30 - 09:45	0	0	9	0	0	0	0	9
09:45 - 10:00	0	0	7	0	0	0	0	7
vormittags	2	0	86	0	1	1	0	90
10:00 - 10:15	0	0	4	0	0	0	0	4
10:15 - 10:30	0	0	4	0	0	0	0	4
tagsüber	0	0	8	0	0	0	0	8
15:30 - 15:45	0	0	4	0	0	0	0	4
15:45 - 16:00	0	0	9	0	1	0	0	10
16:00 - 16:15	0	0	7	0	0	0	0	7
16:15 - 16:30	0	0	7	0	0	0	0	7
16:30 - 16:45	0	0	9	0	0	0	0	9
16:45 - 17:00	1	0	7	0	1	0	0	9
17:00 - 17:15	1	0	7	0	0	0	0	8
17:15 - 17:30	0	0	5	0	0	0	0	5
17:30 - 17:45	0	0	9	0	0	0	0	9
17:45 - 18:00	0	0	14	0	0	0	0	14
18:00 - 18:15	0	0	4	0	0	0	0	4
18:15 - 18:30	0	0	4	0	0	0	0	4
18:30 - 18:45	0	0	9	0	0	0	0	9
18:45 - 19:00	0	0	4	0	0	0	0	4
nachmittags	2	0	99	0	2	0	0	103
19:00 - 19:15	0	0	3	0	0	0	0	3
19:15 - 19:30	0	0	4	0	0	0	0	4
abends	0	0	7	0	0	0	0	7
Gesamt	4	0	200	0	3	1	0	208

Knotenpunkt Rupertistr. / Äußere Rosenheimer Str. / Güterhallenstr.

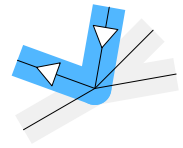
Ort Traunstein
Datum Mittwoch, 18.01.2023
Wetter wechselhaft
Zeit 06:30 - 10:30, 15:30 - 19:30
von Jahnstr.
nach Rupertistr. (St 2105)
Anzahl 1 × Rad + 1 × Krad + 1 × Pkw + 1 × Bus + 1 × Lfw + 1 × Lkw + 1 × Lastzug



Zeit	Rad	Krad	Pkw	Bus	Lfw	Lkw	Lastzug	Anzahl
06:30 - 06:45	1	0	37	0	3	1	0	42
06:45 - 07:00	0	0	29	0	2	0	0	31
07:00 - 07:15	0	0	41	0	2	0	0	43
07:15 - 07:30	2	1	52	0	0	0	0	55
07:30 - 07:45	0	0	55	0	1	0	0	56
07:45 - 08:00	0	0	59	0	4	0	0	63
08:00 - 08:15	0	0	44	0	4	1	0	49
08:15 - 08:30	0	0	33	1	3	2	0	39
08:30 - 08:45	0	0	35	0	1	0	0	36
08:45 - 09:00	0	0	33	0	3	1	0	37
09:00 - 09:15	0	0	41	0	1	0	0	42
09:15 - 09:30	0	0	38	1	2	2	0	43
09:30 - 09:45	0	0	48	0	3	1	0	52
09:45 - 10:00	0	0	61	0	3	1	0	65
vormittags	3	1	606	2	32	9	0	653
10:00 - 10:15	0	0	41	0	5	3	0	49
10:15 - 10:30	0	0	46	0	2	1	0	49
tagsüber	0	0	87	0	7	4	0	98
15:30 - 15:45	1	0	51	0	3	1	0	56
15:45 - 16:00	1	0	69	0	3	0	0	73
16:00 - 16:15	0	0	85	0	2	0	0	87
16:15 - 16:30	1	0	71	0	6	1	0	79
16:30 - 16:45	1	0	72	0	2	0	0	75
16:45 - 17:00	0	0	70	0	2	0	0	72
17:00 - 17:15	0	0	79	1	1	0	0	81
17:15 - 17:30	0	0	74	0	0	0	0	74
17:30 - 17:45	0	0	62	0	1	0	0	63
17:45 - 18:00	0	0	51	0	0	0	0	51
18:00 - 18:15	0	0	47	0	3	0	0	50
18:15 - 18:30	0	1	43	0	1	0	0	45
18:30 - 18:45	0	0	40	0	1	0	0	41
18:45 - 19:00	0	0	30	0	1	0	0	31
nachmittags	4	1	844	1	26	2	0	878
19:00 - 19:15	1	0	34	0	1	0	0	36
19:15 - 19:30	0	0	28	0	2	0	0	30
abends	1	0	62	0	3	0	0	66
Gesamt	8	2	1599	3	68	15	0	1695

Knotenpunkt Rupertistr. / Äußere Rosenheimer Str. / Güterhallenstr.

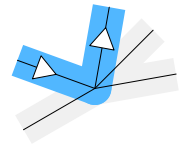
Ort Traunstein
Datum Mittwoch, 18.01.2023
Wetter wechselhaft
Zeit 06:30 - 10:30, 15:30 - 19:30
von Jahnstr.
nach Chiemseestr. (St 2095)
Anzahl 1 × Rad + 1 × Krad + 1 × Pkw + 1 × Bus + 1 × Lfw + 1 × Lkw + 1 × Lastzug



Zeit	Rad	Krad	Pkw	Bus	Lfw	Lkw	Lastzug	Anzahl
06:30 - 06:45	0	0	9	0	1	0	0	10
06:45 - 07:00	0	0	25	0	1	1	0	27
07:00 - 07:15	0	0	16	0	3	0	0	19
07:15 - 07:30	0	0	22	0	1	0	0	23
07:30 - 07:45	0	0	28	0	0	1	0	29
07:45 - 08:00	1	0	26	1	2	0	0	30
08:00 - 08:15	0	0	20	0	3	0	0	23
08:15 - 08:30	0	0	12	0	0	2	0	14
08:30 - 08:45	0	0	16	0	1	0	0	17
08:45 - 09:00	0	0	16	0	1	0	0	17
09:00 - 09:15	0	0	10	0	1	0	0	11
09:15 - 09:30	0	0	18	0	0	0	0	18
09:30 - 09:45	0	0	20	1	3	0	0	24
09:45 - 10:00	0	0	22	0	0	0	0	22
vormittags	1	0	260	2	17	4	0	284
10:00 - 10:15	0	0	14	0	2	0	0	16
10:15 - 10:30	0	0	18	0	3	1	0	22
tagsüber	0	0	32	0	5	1	0	38
15:30 - 15:45	0	0	26	0	0	0	0	26
15:45 - 16:00	0	0	22	0	4	0	0	26
16:00 - 16:15	0	0	26	0	0	0	0	26
16:15 - 16:30	1	0	30	0	4	0	0	35
16:30 - 16:45	0	0	29	1	0	0	0	30
16:45 - 17:00	0	0	24	0	0	0	0	24
17:00 - 17:15	0	0	31	0	1	0	0	32
17:15 - 17:30	0	0	35	0	0	0	0	35
17:30 - 17:45	0	0	21	0	0	0	0	21
17:45 - 18:00	0	0	18	0	0	0	0	18
18:00 - 18:15	0	0	26	0	0	0	0	26
18:15 - 18:30	0	0	14	1	0	0	0	15
18:30 - 18:45	1	0	13	0	0	0	0	14
18:45 - 19:00	0	0	12	0	0	0	0	12
nachmittags	2	0	327	2	9	0	0	340
19:00 - 19:15	0	0	9	0	0	0	0	9
19:15 - 19:30	1	0	8	0	0	0	0	9
abends	1	0	17	0	0	0	0	18
Gesamt	4	0	636	4	31	5	0	680

Knotenpunkt Rupertistr. / Äußere Rosenheimer Str. / Güterhallenstr.

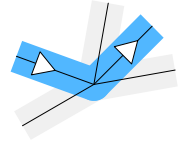
Ort Traunstein
Datum Mittwoch, 18.01.2023
Wetter wechselhaft
Zeit 06:30 - 10:30, 15:30 - 19:30
von Chiemseestr. (St 2095)
nach Jahnstr.
Anzahl 1 × Rad + 1 × Krad + 1 × Pkw + 1 × Bus + 1 × Lfw + 1 × Lkw + 1 × Lastzug



Zeit	Rad	Krad	Pkw	Bus	Lfw	Lkw	Lastzug	Anzahl
06:30 - 06:45	0	0	5	0	1	0	0	6
06:45 - 07:00	0	0	7	0	1	1	0	9
07:00 - 07:15	0	0	19	1	1	0	0	21
07:15 - 07:30	1	0	16	0	0	0	0	17
07:30 - 07:45	2	0	18	0	0	0	0	20
07:45 - 08:00	1	0	21	0	0	1	0	23
08:00 - 08:15	0	0	14	1	1	0	0	16
08:15 - 08:30	1	0	18	0	3	1	0	23
08:30 - 08:45	0	0	13	0	0	0	0	13
08:45 - 09:00	0	0	11	0	0	1	0	12
09:00 - 09:15	0	0	14	0	2	0	0	16
09:15 - 09:30	0	0	8	1	1	0	0	10
09:30 - 09:45	0	0	9	0	2	1	0	12
09:45 - 10:00	0	0	11	1	0	0	0	12
vormittags	5	0	184	4	12	5	0	210
10:00 - 10:15	0	0	12	0	3	0	0	15
10:15 - 10:30	0	0	6	1	0	0	0	7
tagsüber	0	0	18	1	3	0	0	22
15:30 - 15:45	0	0	16	0	1	0	0	17
15:45 - 16:00	0	0	17	0	0	0	0	17
16:00 - 16:15	0	0	20	0	0	0	0	20
16:15 - 16:30	0	0	18	0	1	0	0	19
16:30 - 16:45	0	0	29	0	1	0	0	30
16:45 - 17:00	0	0	18	0	2	0	0	20
17:00 - 17:15	0	0	12	0	1	0	0	13
17:15 - 17:30	0	0	19	1	0	0	0	20
17:30 - 17:45	0	0	11	0	0	0	0	11
17:45 - 18:00	0	0	13	0	0	0	0	13
18:00 - 18:15	0	0	19	0	0	0	0	19
18:15 - 18:30	0	0	12	0	3	0	0	15
18:30 - 18:45	0	0	8	0	0	0	0	8
18:45 - 19:00	0	0	14	0	0	0	0	14
nachmittags	0	0	226	1	9	0	0	236
19:00 - 19:15	0	0	12	1	0	0	0	13
19:15 - 19:30	0	0	10	0	0	0	0	10
abends	0	0	22	1	0	0	0	23
Gesamt	5	0	450	7	24	5	0	491

Knotenpunkt Rupertistr. / Äußere Rosenheimer Str. / Güterhallenstr.

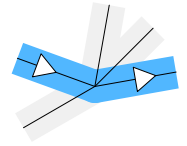
Ort Traunstein
Datum Mittwoch, 18.01.2023
Wetter wechselhaft
Zeit 06:30 - 10:30, 15:30 - 19:30
von Chiemseestr. (St 2095)
nach Güterhallenstr.
Anzahl 1 × Rad + 1 × Krad + 1 × Pkw + 1 × Bus + 1 × Lfw + 1 × Lkw + 1 × Lastzug



Zeit	Rad	Krad	Pkw	Bus	Lfw	Lkw	Lastzug	Anzahl
06:30 - 06:45	2	0	14	2	1	0	0	19
06:45 - 07:00	0	0	12	0	1	1	0	14
07:00 - 07:15	0	0	15	2	0	0	0	17
07:15 - 07:30	0	0	42	2	0	0	0	44
07:30 - 07:45	8	0	39	0	1	0	0	48
07:45 - 08:00	0	0	20	0	2	0	0	22
08:00 - 08:15	1	0	21	2	0	0	0	24
08:15 - 08:30	0	0	24	3	3	0	0	30
08:30 - 08:45	0	0	20	1	0	0	0	21
08:45 - 09:00	0	0	16	1	1	0	0	18
09:00 - 09:15	1	0	12	1	1	1	0	16
09:15 - 09:30	0	0	20	3	2	0	0	25
09:30 - 09:45	0	0	15	1	0	0	0	16
09:45 - 10:00	0	0	16	1	0	0	0	17
vormittags	12	0	286	19	12	2	0	331
10:00 - 10:15	0	0	15	1	1	0	0	17
10:15 - 10:30	0	0	12	0	1	0	1	14
tagsüber	0	0	27	1	2	0	1	31
15:30 - 15:45	0	0	22	1	1	0	0	24
15:45 - 16:00	0	0	7	0	0	0	0	7
16:00 - 16:15	0	0	12	3	1	0	0	16
16:15 - 16:30	0	0	16	1	1	0	0	18
16:30 - 16:45	0	0	12	0	1	0	0	13
16:45 - 17:00	0	0	16	1	1	0	0	18
17:00 - 17:15	0	0	14	0	1	0	0	15
17:15 - 17:30	0	0	14	1	0	1	0	16
17:30 - 17:45	0	0	11	0	0	0	0	11
17:45 - 18:00	0	0	12	0	0	0	0	12
18:00 - 18:15	0	0	8	0	0	0	0	8
18:15 - 18:30	0	0	4	0	0	0	0	4
18:30 - 18:45	0	0	8	0	0	0	0	8
18:45 - 19:00	1	0	5	0	0	0	0	6
nachmittags	1	0	161	7	6	1	0	176
19:00 - 19:15	0	0	3	0	0	0	0	3
19:15 - 19:30	0	0	5	0	0	0	0	5
abends	0	0	8	0	0	0	0	8
Gesamt	13	0	482	27	20	3	1	546

Knotenpunkt Rupertistr. / Äußere Rosenheimer Str. / Güterhallenstr.

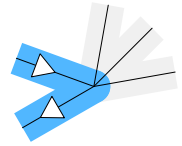
Ort Traunstein
Datum Mittwoch, 18.01.2023
Wetter wechselhaft
Zeit 06:30 - 10:30, 15:30 - 19:30
von Chiemseestr. (St 2095)
nach Äußere Rosenheimer Str. (St 2105)
Anzahl 1 × Rad + 1 × Krad + 1 × Pkw + 1 × Bus + 1 × Lfw + 1 × Lkw + 1 × Lastzug



Zeit	Rad	Krad	Pkw	Bus	Lfw	Lkw	Lastzug	Anzahl
06:30 - 06:45	0	0	30	1	1	2	1	35
06:45 - 07:00	2	0	46	0	2	2	0	52
07:00 - 07:15	2	0	55	0	3	2	1	63
07:15 - 07:30	4	0	62	0	3	4	0	73
07:30 - 07:45	2	0	66	0	1	3	0	72
07:45 - 08:00	1	0	68	0	7	0	1	77
08:00 - 08:15	0	0	53	0	6	3	1	63
08:15 - 08:30	0	0	50	0	4	1	1	56
08:30 - 08:45	2	0	61	0	1	1	1	66
08:45 - 09:00	0	0	59	0	1	1	1	62
09:00 - 09:15	0	0	40	0	2	2	0	44
09:15 - 09:30	1	0	51	0	1	1	1	55
09:30 - 09:45	0	0	55	0	3	2	0	60
09:45 - 10:00	1	0	51	0	2	1	0	55
vormittags	15	0	747	1	37	25	8	833
10:00 - 10:15	0	0	46	0	1	2	0	49
10:15 - 10:30	0	0	39	0	8	2	0	49
tagsüber	0	0	85	0	9	4	0	98
15:30 - 15:45	0	0	43	1	2	0	0	46
15:45 - 16:00	1	0	42	0	5	0	0	48
16:00 - 16:15	1	0	40	0	3	0	0	44
16:15 - 16:30	0	0	47	0	4	0	0	51
16:30 - 16:45	0	0	65	1	8	0	1	75
16:45 - 17:00	0	0	45	1	1	0	0	47
17:00 - 17:15	4	0	61	0	3	0	0	68
17:15 - 17:30	2	0	56	0	1	0	0	59
17:30 - 17:45	0	0	46	0	2	0	0	48
17:45 - 18:00	0	0	35	0	1	1	0	37
18:00 - 18:15	0	0	43	1	3	0	0	47
18:15 - 18:30	1	0	41	0	0	0	0	42
18:30 - 18:45	0	1	25	0	2	0	0	28
18:45 - 19:00	0	0	34	1	4	1	0	40
nachmittags	9	1	623	5	39	2	1	680
19:00 - 19:15	0	0	22	0	2	0	0	24
19:15 - 19:30	0	0	21	0	0	0	0	21
abends	0	0	43	0	2	0	0	45
Gesamt	24	1	1498	6	87	31	9	1656

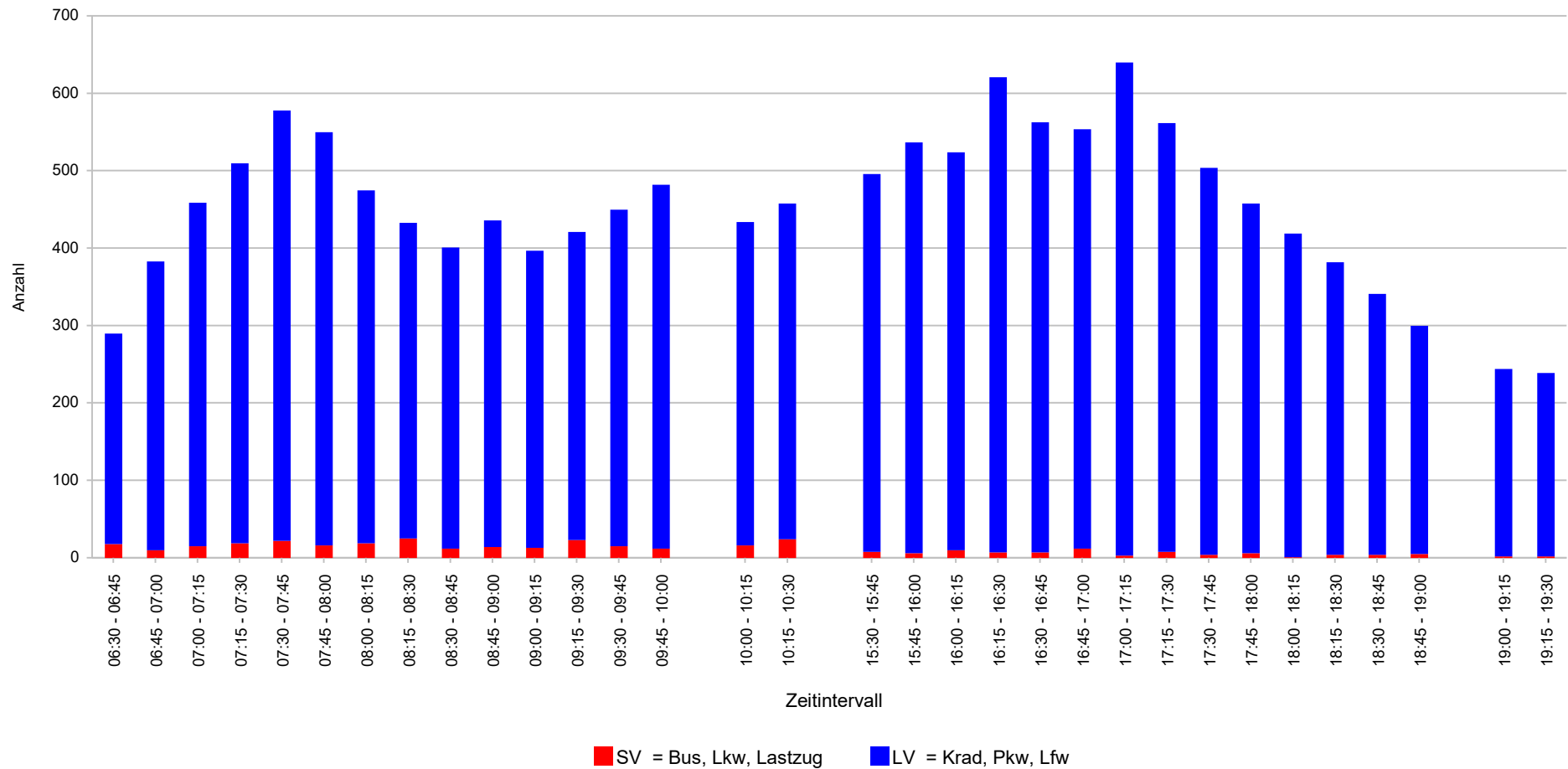
Knotenpunkt Rupertistr. / Äußere Rosenheimer Str. / Güterhallenstr.

Ort Traunstein
Datum Mittwoch, 18.01.2023
Wetter wechselhaft
Zeit 06:30 - 10:30, 15:30 - 19:30
von Chiemseestr. (St 2095)
nach Rupertistr. (St 2105)
Anzahl 1 × Rad + 1 × Krad + 1 × Pkw + 1 × Bus + 1 × Lfw + 1 × Lkw + 1 × Lastzug



Zeit	Rad	Krad	Pkw	Bus	Lfw	Lkw	Lastzug	Anzahl
06:30 - 06:45	0	0	12	1	1	0	0	14
06:45 - 07:00	0	0	21	1	2	2	0	26
07:00 - 07:15	0	0	27	0	3	0	0	30
07:15 - 07:30	0	0	41	1	2	0	0	44
07:30 - 07:45	0	0	35	0	4	1	1	41
07:45 - 08:00	1	0	28	0	7	1	1	38
08:00 - 08:15	0	0	23	1	4	0	1	29
08:15 - 08:30	0	0	31	0	1	3	1	36
08:30 - 08:45	0	0	25	0	2	1	1	29
08:45 - 09:00	0	0	31	0	2	1	0	34
09:00 - 09:15	0	0	30	0	6	3	0	39
09:15 - 09:30	0	0	22	0	3	1	0	26
09:30 - 09:45	0	0	24	0	3	0	0	27
09:45 - 10:00	0	0	30	0	3	1	0	34
vormittags	1	0	380	4	43	14	5	447
10:00 - 10:15	0	0	29	0	1	1	0	31
10:15 - 10:30	0	0	30	0	7	3	0	40
tagsüber	0	0	59	0	8	4	0	71
15:30 - 15:45	0	0	38	1	3	0	1	43
15:45 - 16:00	0	0	52	0	3	0	0	55
16:00 - 16:15	0	0	39	0	3	0	0	42
16:15 - 16:30	0	0	48	0	2	0	0	50
16:30 - 16:45	0	0	46	0	1	1	0	48
16:45 - 17:00	0	0	51	0	1	1	0	53
17:00 - 17:15	0	0	63	0	1	0	0	64
17:15 - 17:30	0	0	44	0	1	0	0	45
17:30 - 17:45	0	0	38	0	2	0	1	41
17:45 - 18:00	0	0	35	0	0	1	0	36
18:00 - 18:15	0	0	32	0	2	0	0	34
18:15 - 18:30	0	0	21	0	1	0	0	22
18:30 - 18:45	0	0	16	0	1	0	0	17
18:45 - 19:00	0	0	17	0	2	1	0	20
nachmittags	0	0	540	1	23	4	2	570
19:00 - 19:15	0	0	17	0	1	0	0	18
19:15 - 19:30	0	0	17	0	2	0	0	19
abends	0	0	34	0	3	0	0	37
Gesamt	1	0	1013	5	77	22	7	1125

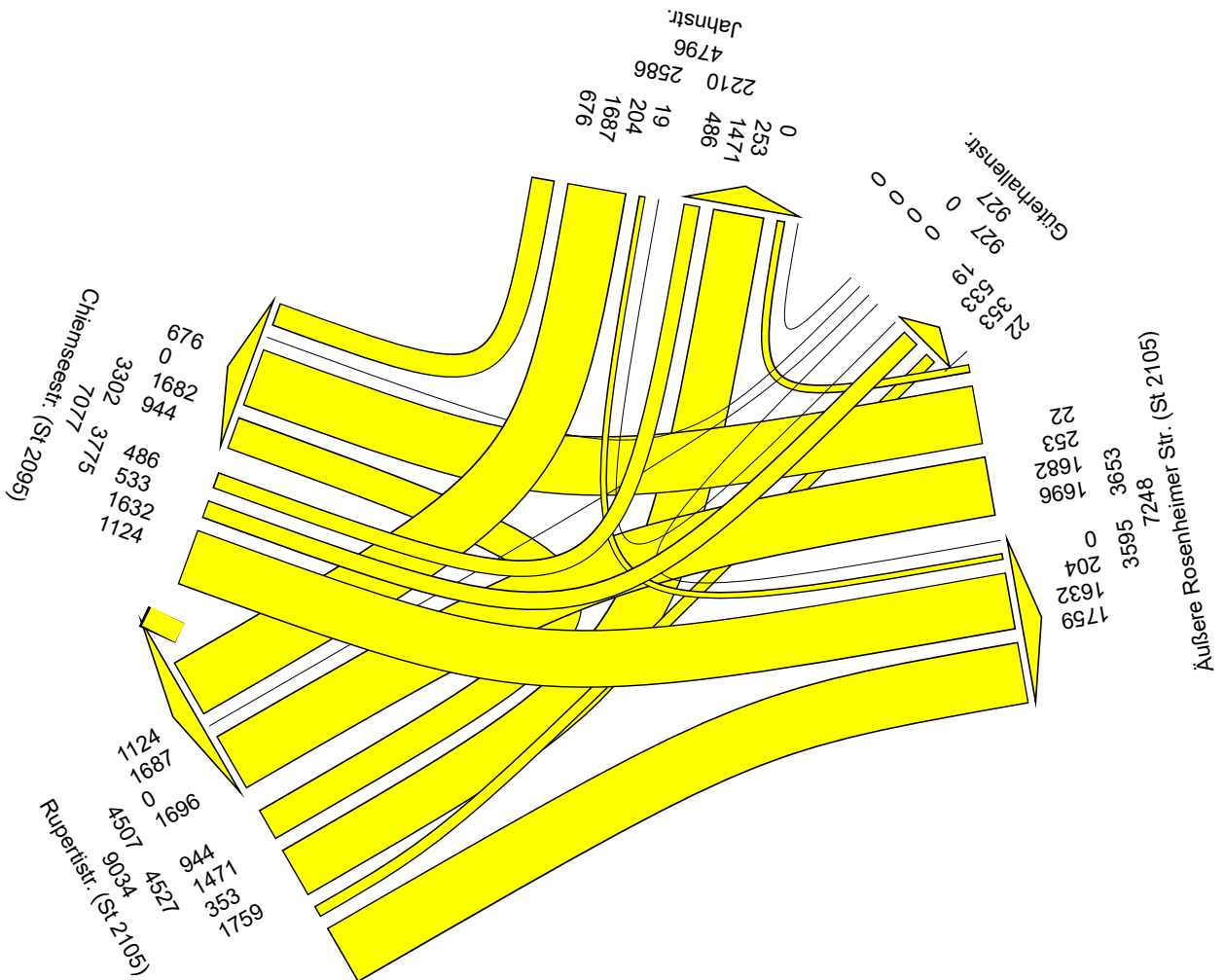
Ganglinie Kfz
 Knotenpunkt Rupertistr. / Äußere Rosenheimer Str. / Güterhallenstr.
 Mittwoch, 18.01.2023

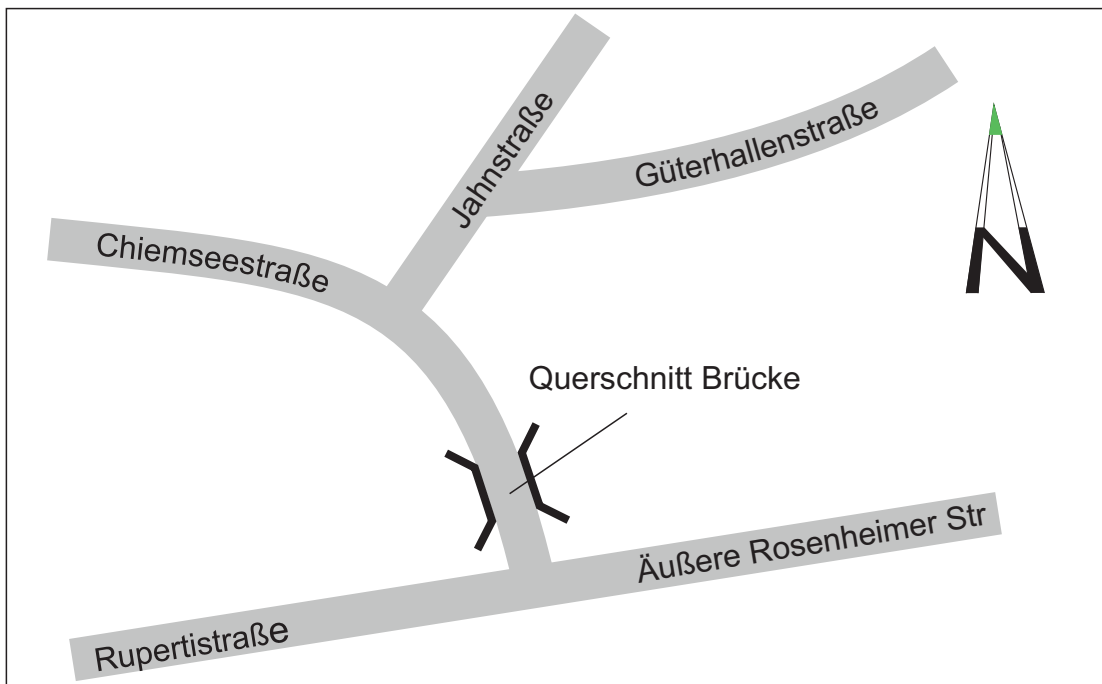


Gesamtbelastung Kfz am Knotenpunkt

Rupertistr. / Äußere Rosenheimer Str. / Güterhallenstr.

18.01.2023 06:30-10:30 + 15:30-19:30 (Krad, Pkw, Bus, Lfw, Lkw, Lz) [Anzahl]

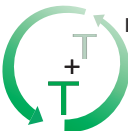




Straße		Chiemsee		Ruperti		Äußere Rosen	
Fahrtrichtung		Zufahrt	Ausfahrt	Zufahrt	Ausfahrt	Zufahrt	Ausfahrt
Tag 06:00 - 22:00 Uhr (Fz/ 16h)	Krad	15	6	7	11	0	2
	Pkw/ Lfw	7841	7814	6265	6186	0	1587
	Bus	61	61	114	57	0	7
	Lkw	73	72	59	78	0	33
	Lz	11	13	10	13	0	4
Nacht 22:00 - 06:00 Uhr (Fz/ 8h)	Krad	1	0	0	1	0	0
	Pkw/ Lfw	654	651	522	517	0	133
	Bus	5	5	9	5	0	0
	Lkw	6	6	4	6	0	2
	Lz	1	1	1	1	0	0

Straße		Güterhallen		Jahnstr.		Brücke	
Fahrtrichtung		Zufahrt	Ausfahrt	Zufahrt	Ausfahrt	Nord	Süd
Tag 06:00 - 22:00 Uhr (Fz/ 16h)	Krad	4	4	2	6	7	13
	Pkw/ Lfw	4528	3875	6484	5655	6230	7345
	Bus	15	13	35	87	112	61
	Lkw	29	20	108	66	58	109
	Lz	0	1	26	16	10	18
Nacht 22:00 - 06:00 Uhr (Fz/ 8h)	Krad	0	0	0	0	0	1
	Pkw/ Lfw	378	324	541	472	519	613
	Bus	1	1	3	7	9	5
	Lkw	2	1	9	6	4	9
	Lz	0	0	1	1	1	1

Erhebung vom 18.01.2023 (Mittwoch)

 <p>Ihr Partner für Traffic und Telematik</p> <p>T+T Verkehrsmanagement GmbH Im Steingrund 3, 63303 Dreieich Tel: 06103 486298-0, Fax: 06103 486298-8 E-Mail: kontakt@tt-vm.de Web: www.tt-vm.de</p>	<p>Auftraggeber: BPR Dr. Schäpertöns Consult GmbH & Co.KG Stresemannallee 30 60596 Frankfurt</p>	
	<p>Projektbezeichnung: Verkehrserhebung und Leistungsfähigkeitsnachweise für zwei Knotenpunkte in Traunstein</p>	
Projekt-Nr.: 2021 031	<p>Planbezeichnung: Knotenpunkt 1 Verkehrsbelastungen Tag/ Nacht Bestand 2023</p>	
Anlage X.1	bearbeitet: Hofmann	
Datum: Okt. 2023	geprüft:	
	ohne Maßstab	

Anlage 2

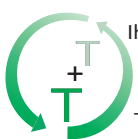
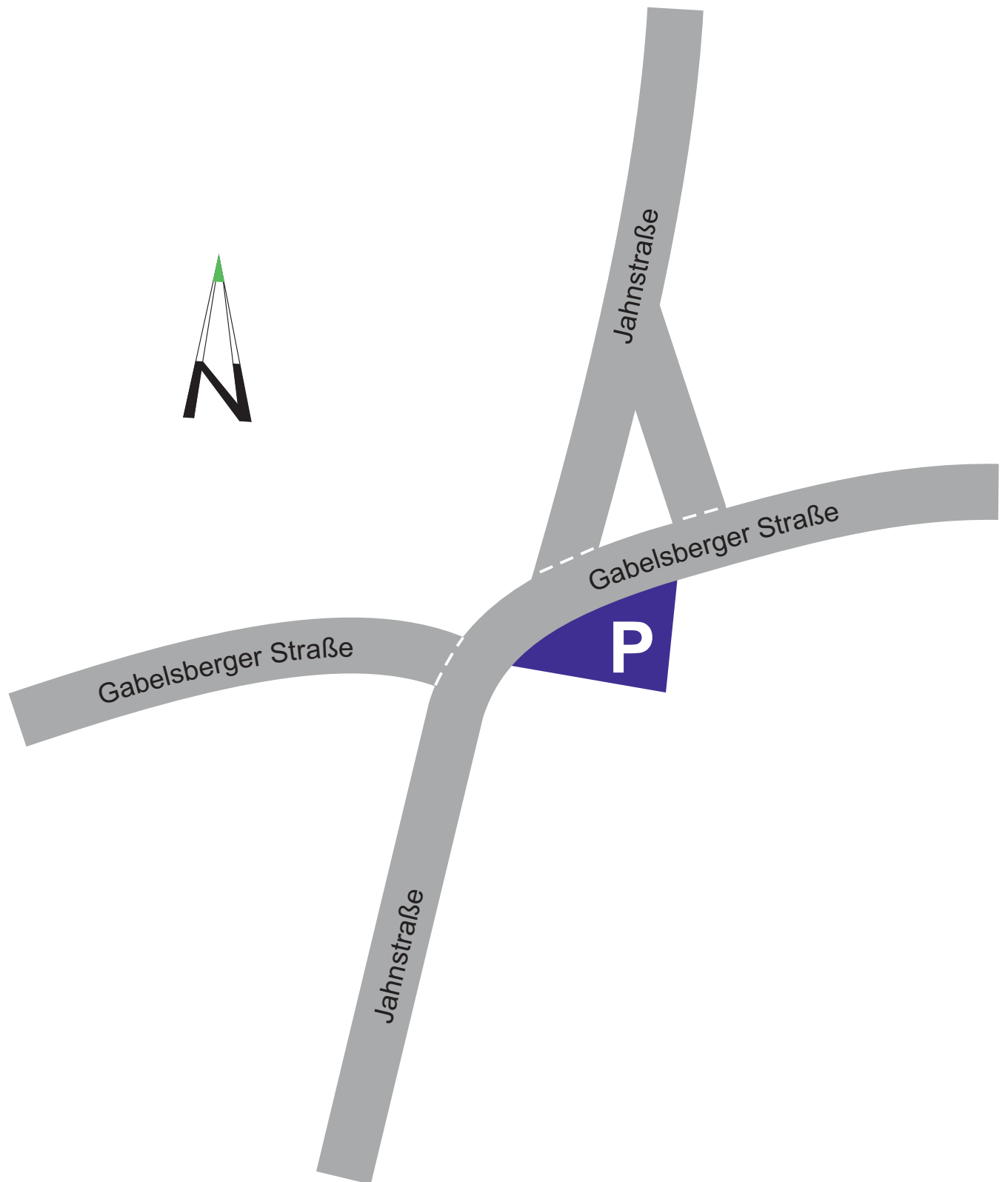
Leistungsfähigkeitsberechnungen – Bestand (=Nullprognose)

Knotenpunkte

- Jahnstraße/ Gabelsberger Straße
- Wasserburger- / Güterhallenstraße
- Jahnstraße/ Chiemseestraße/ Äußere Rosenheimer/ Rupertistraße

dafür jeweils

- Spitzenstundenbelastung
- Leistungsfähigkeitsnachweis



Ihr Partner
für
Traffic
und
Telematik

T+T Verkehrsmanagement GmbH
Im Steingrund 3, 63303 Dreieich
Tel: 06103 486298-0, Fax: 06103 486298-8
E-Mail: kontakt@tt-vm.de
Web: www.tt-vm.de

Auftraggeber:

BPR Dr. Schäpertöns Consult GmbH & Co.KG
Stresemannallee 30
60596 Frankfurt

Projektbezeichnung:

Verkehrserhebung und
Leistungsfähigkeitsnachweise für zwei
Knotenpunkte in Traunstein

Projekt-Nr.: 2021 030

Anlage 1.1

bearbeitet: Hofmann

Datum: Nov 2021

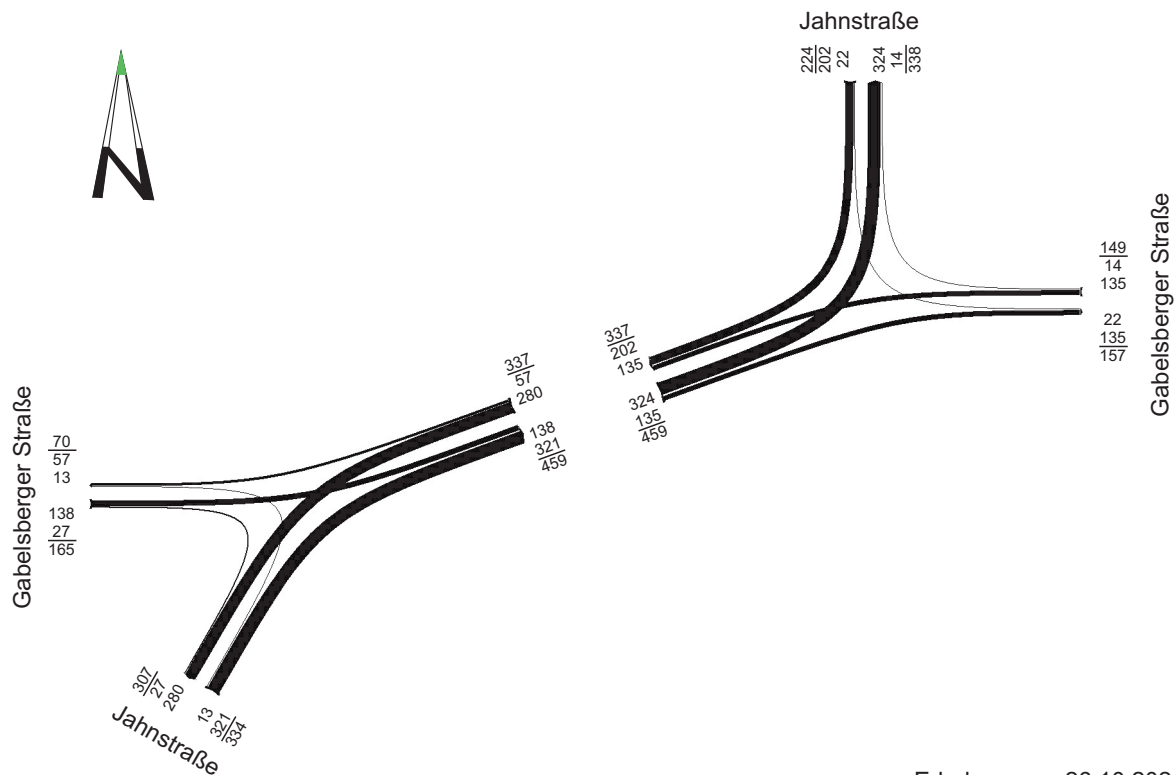
geprüft:

ohne Maßstab

Planbezeichnung:

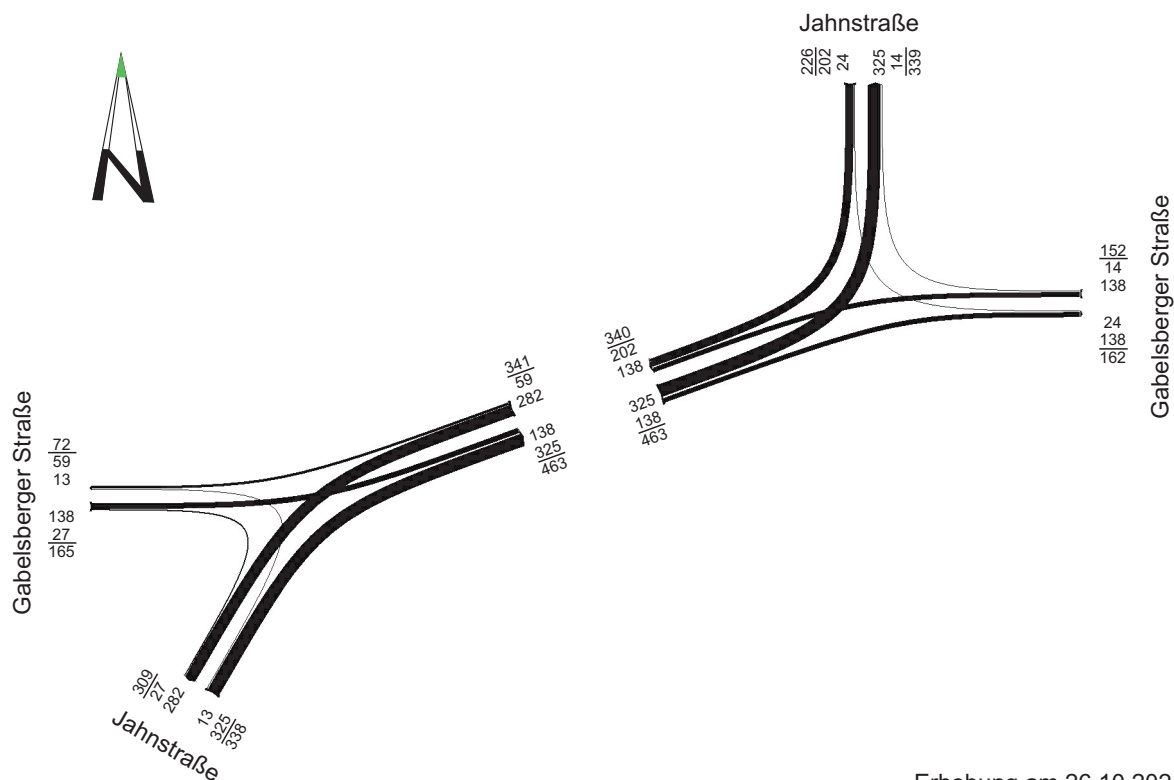
Übersichtslageplan

Morgenspitze 07:00 - 08:00 Uhr [Kfz/h]

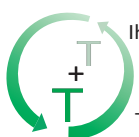


Erhebung am 26.10.2021 (Dienstag)

Morgenspitze 07:00 - 08:00 Uhr [Pkw-E/h]



Erhebung am 26.10.2021 (Dienstag)



Ihr Partner
für
Traffic
und
Telematik

T+T Verkehrsmanagement GmbH
Im Steingrund 3, 63303 Dreieich
Tel: 06103 486298-0, Fax: 06103 486298-8
E-Mail: kontakt@tt-vm.de
Web: www.tt-vm.de

Auftraggeber:

BPR Dr. Schäpertöns Consult GmbH & Co.KG
Stresemannallee 30
60596 Frankfurt

Projektbezeichnung:

Verkehrserhebung und Leistungsfähigkeitsnachweise für den Knotenpunkt Jahnstraße/ Gabelsberger Straße in Traunstein

Projekt-Nr.: 2021 030

Anlage 2.1

bearbeitet: Hofmann

Datum: Nov 2021

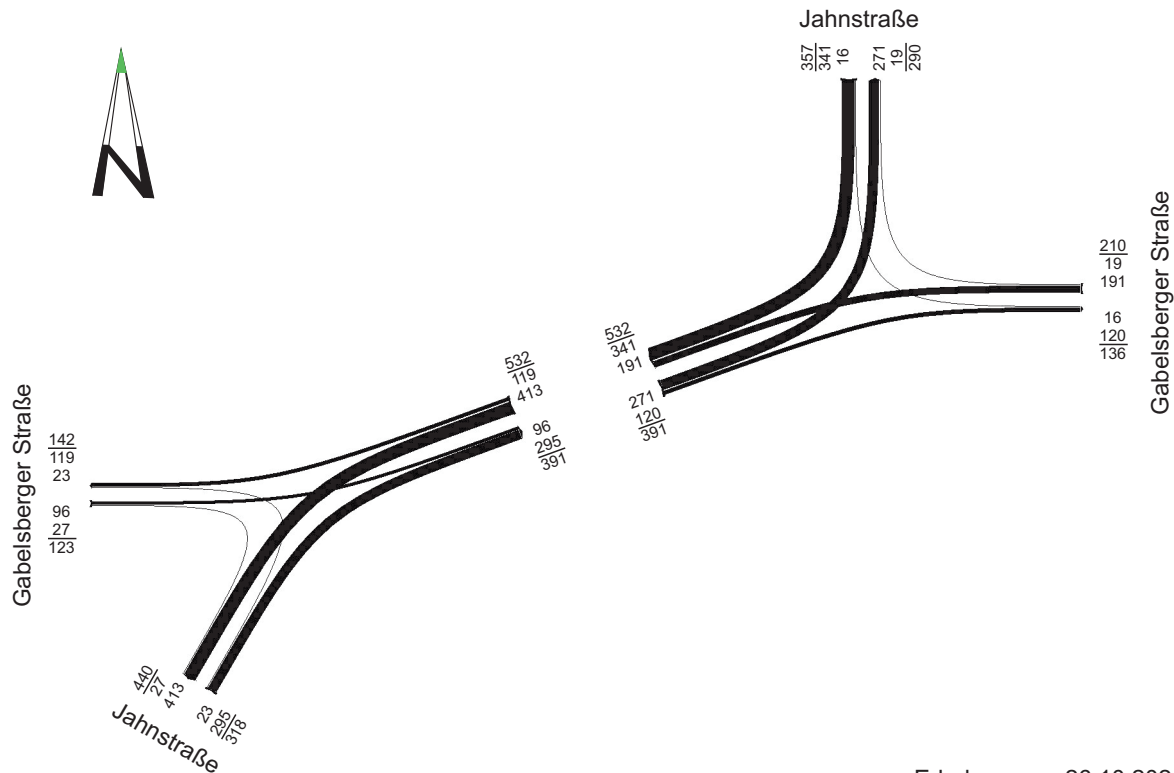
geprüft:

ohne Maßstab

Planbezeichnung:

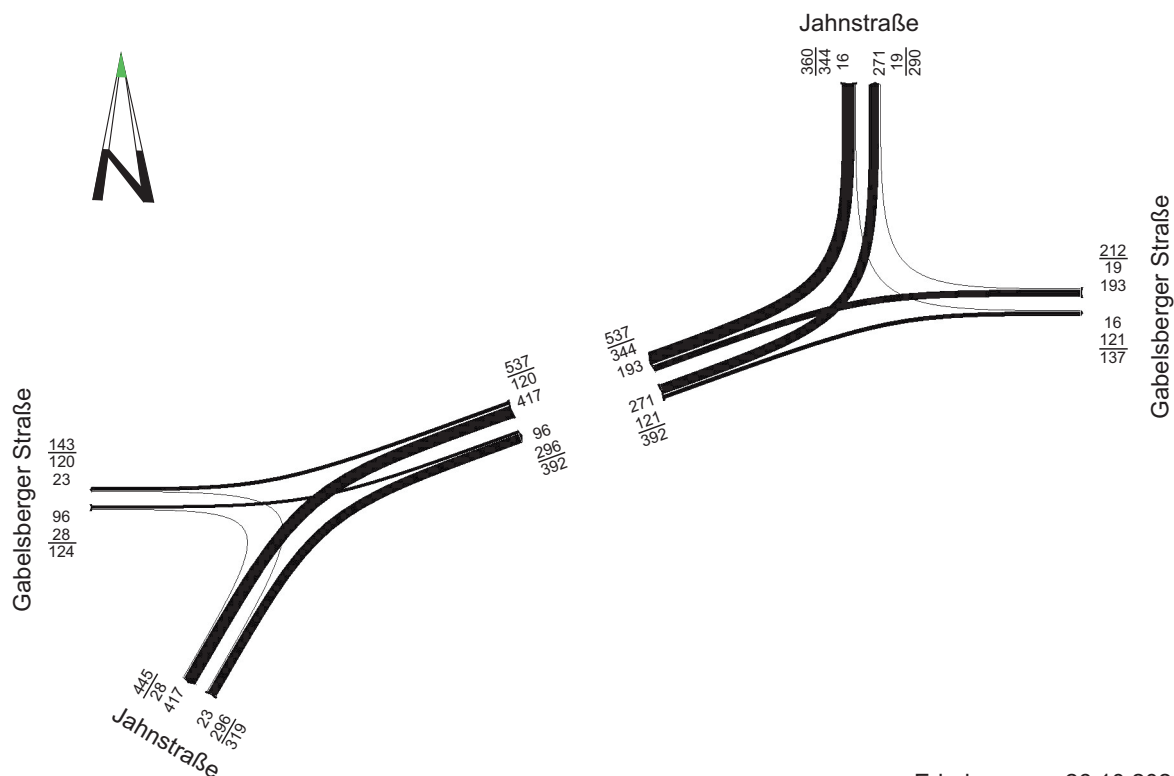
Verkehrsbelastungen - Bestand
Jahnstraße/ Gabelsberger Straße
Morgenspitze

Abendspitze 15:30 - 16:30 Uhr [Kfz/h]

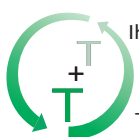


Erhebung am 26.10.2021 (Dienstag)

Abendspitze 15:30 - 16:30 Uhr [Pkw-E/h]



Erhebung am 26.10.2021 (Dienstag)



Ihr Partner
für
Traffic
und
Telematik

T+T Verkehrsmanagement GmbH
Im Steingrund 3, 63303 Dreieich
Tel: 06103 486298-0, Fax: 06103 486298-8
E-Mail: kontakt@tt-vm.de
Web: www.tt-vm.de

Auftraggeber:

BPR Dr. Schäpertöns Consult GmbH & Co.KG
Stresemannallee 30
60596 Frankfurt

Projektbezeichnung:

Verkehrserhebung und Leistungsfähigkeitsnachweise für den Knotenpunkt Jahnstraße/ Gabelsberger Straße in Traunstein

Projekt-Nr.: 2021 030

Anlage 2.2

bearbeitet: Hofmann

Datum: Nov 2021

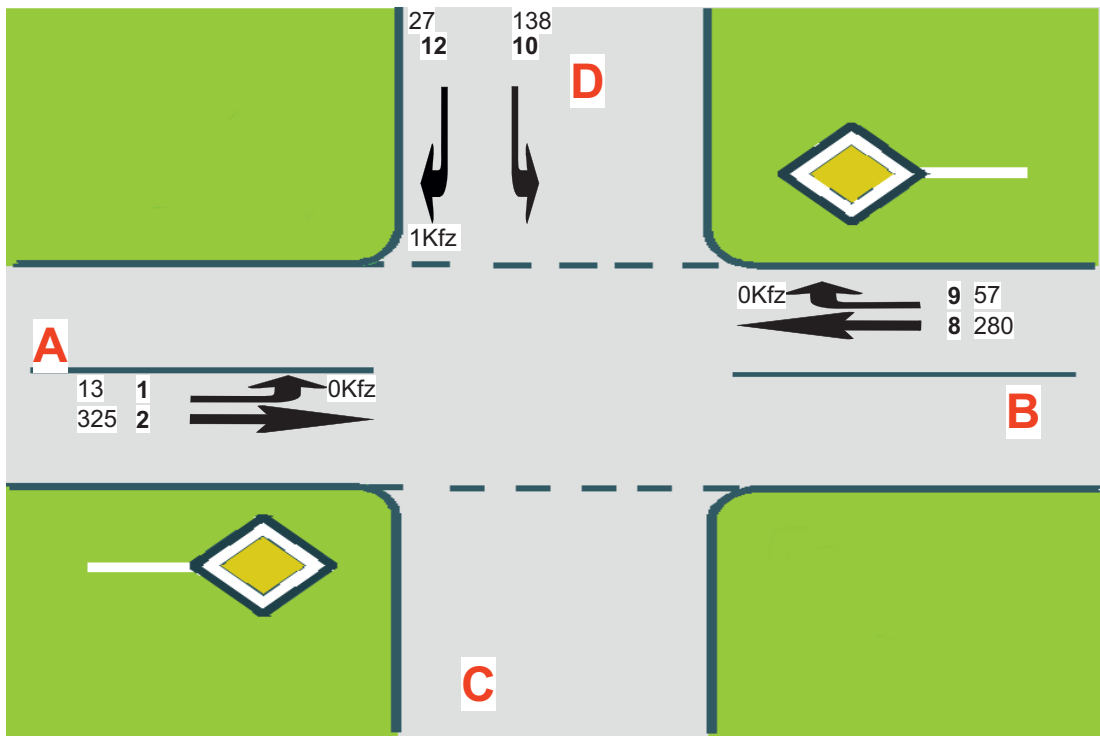
geprüft:

ohne Maßstab

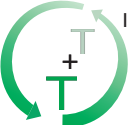
Planbezeichnung:

Verkehrsbelastungen - Bestand
Jahnstraße/ Gabelsberger Straße
Abendspitze

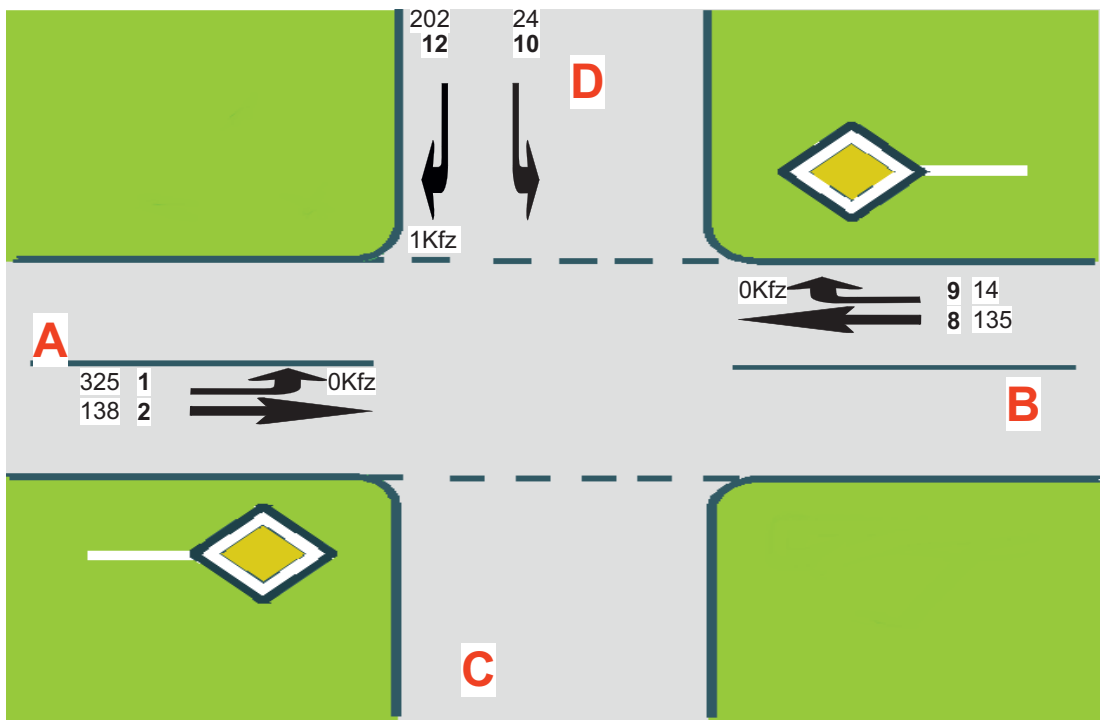
Strom	VZ ges	VZ mitt	VZ 85%	VZ max	RS mitt	RS 85%	RS 95%	RS max	H ges	H mitt	H max	Fz. ang.	Fz. abg.	Fz. wart.	QSV
	[min]	[sec]	[sec]	[sec]	[Pkw-E]	[Pkw-E]	[Pkw-E]	[Pkw-E]	[-]	[-]	[-]	[Pkw-E]	[Pkw-E]	[Pkw-E]	[-]
1	0,9	4,2	7,0	35,0	0,0	0	0	2	13	1,0	4	13	13	0	A
2	0,3	0,1	4,0	33,8	0,0	0	0	6	10	0,0	7	324	324	0	A
8	0,0	0,0	0,0	0,0	0,0	0	0	0	0	0,0	0	279	279	0	A
9	0,0	0,0	0,0	0,0	0,0	0	0	0	0	0,0	0	56	56	0	A
10	30,0	13,0	24,0	153,4	0,5	1	2	9	206	1,5	9	139	138	1	B
12	2,9	6,4	9,0	147,6	0,0	0	0	3	34	1,2	9	28	28	0	A
Sum	34,2	2,4		153,4	0,1			9		0,3	9	838			



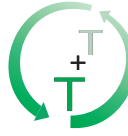
A=Jahnstraße
C=
B=Gabelsberger Straße
D=Gabelsberger Straße

 <p>Ihr Partner für Traffic und Telematik</p> <p>T+T Verkehrsmanagement GmbH Im Steingrund 3, 63303 Dreieich Tel: 06103 486298-0, Fax: 06103 486298-8 E-Mail: kontakt@tt-vm.de Web: www.tt-vm.de</p>	<p>Auftraggeber: BPR Dr. Schäpertöns Consult GmbH & Co.KG Stresemannallee 30 60596 Frankfurt</p>
	<p>Projektbezeichnung: Verkehrserhebung und Leistungsfähigkeitsnachweise für den Knotenpunkt Jahnstraße/ Gabelsberger Straße in Traunstein</p>
<p>Projekt-Nr.: 2021 030</p>	<p>Planbezeichnung: Leistungsfähigkeitsberechnung Gabelsberger Straße/ Jahnstr. - Süd Morgenspitze</p>
<p>Anlage 3.1</p>	<p>bearbeitet: Hofmann</p>
<p>Datum: Nov 2021</p>	<p>geprüft:</p>
	<p>ohne Maßstab</p>

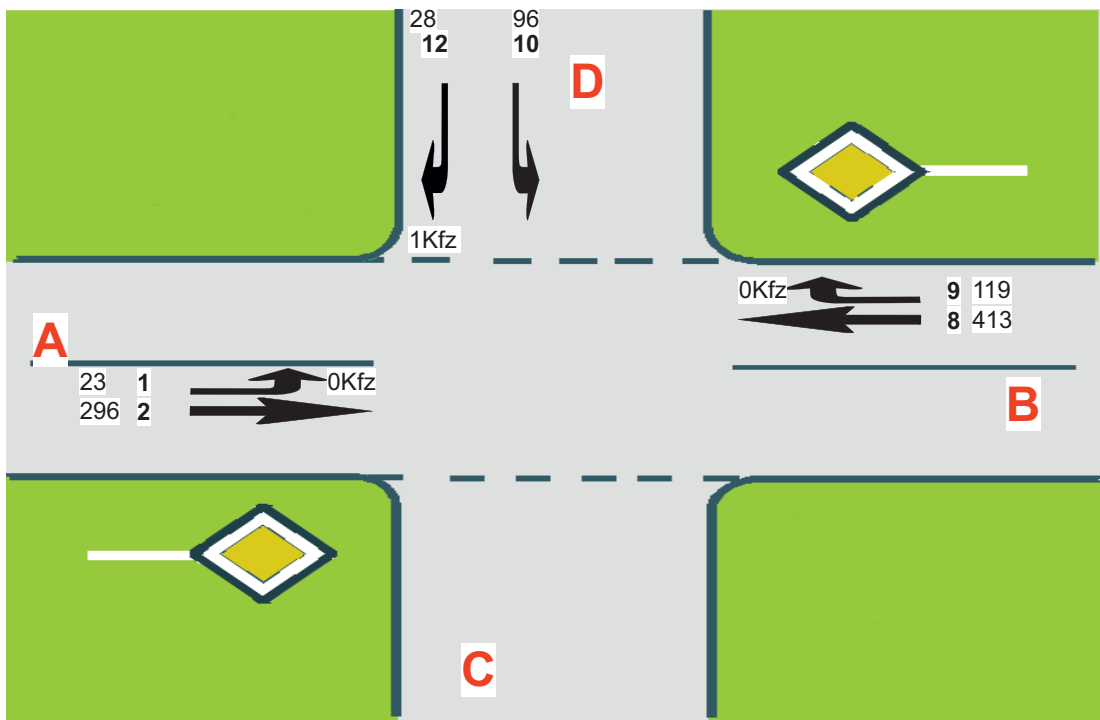
Strom	VZ ges	VZ mitt	VZ 85%	VZ max	RS mitt	RS 85%	RS 95%	RS max	H ges	H mitt	H max	Fz. ang.	Fz. abg.	Fz. wart.	QSV
	[min]	[sec]	[sec]	[sec]	[Pkw-E]	[Pkw-E]	[Pkw-E]	[Pkw-E]	[-]	[-]	[-]	[Pkw-E]	[Pkw-E]	[Pkw-E]	[-]
1	21,5	4,0	6,0	57,5	0,4	1	1	8	405	1,2	10	326	325	1	A
2	2,2	1,0	4,0	38,0	0,0	0	0	4	72	0,5	10	138	138	0	A
8	0,0	0,0	0,0	0,0	0,0	0	0	0	0	0,0	0	136	136	0	A
9	0,0	0,0	0,0	0,0	0,0	0	0	0	0	0,0	0	14	14	0	A
10	6,0	14,7	27,0	179,7	0,1	0	1	5	27	1,1	5	24	24	0	B
12	14,0	4,2	6,0	132,1	0,2	1	1	11	232	1,1	12	202	202	0	A
Sum	43,7	3,1		179,7	0,1			11		0,9	12	841			



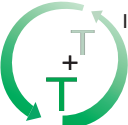
A=Gabelsberger Straße
C=
B=Gabelsberger Straße
D=Jahnstraße

 <p>Ihr Partner für Traffic und Telematik</p> <p>T+T Verkehrsmanagement GmbH Im Steingrund 3, 63303 Dreieich Tel: 06103 486298-0, Fax: 06103 486298-8 E-Mail: kontakt@tt-vm.de Web: www.tt-vm.de</p>	<p>Auftraggeber: BPR Dr. Schäpertöns Consult GmbH & Co.KG Stresemannallee 30 60596 Frankfurt</p>
	<p>Projektbezeichnung: Verkehrserhebung und Leistungsfähigkeitsnachweise für den Knotenpunkt Jahnstraße/ Gabelsberger Straße in Traunstein</p>
<p>Projekt-Nr.: 2021 030</p>	<p>Planbezeichnung: Leistungsfähigkeitsberechnung Gabelsberger Straße/ Jahnstr. - Nord Morgenspitze</p>
<p>Anlage 3.2 bearbeitet: Hofmann</p>	
<p>Datum: Nov 2021 geprüft:</p>	
<p>ohne Maßstab</p>	

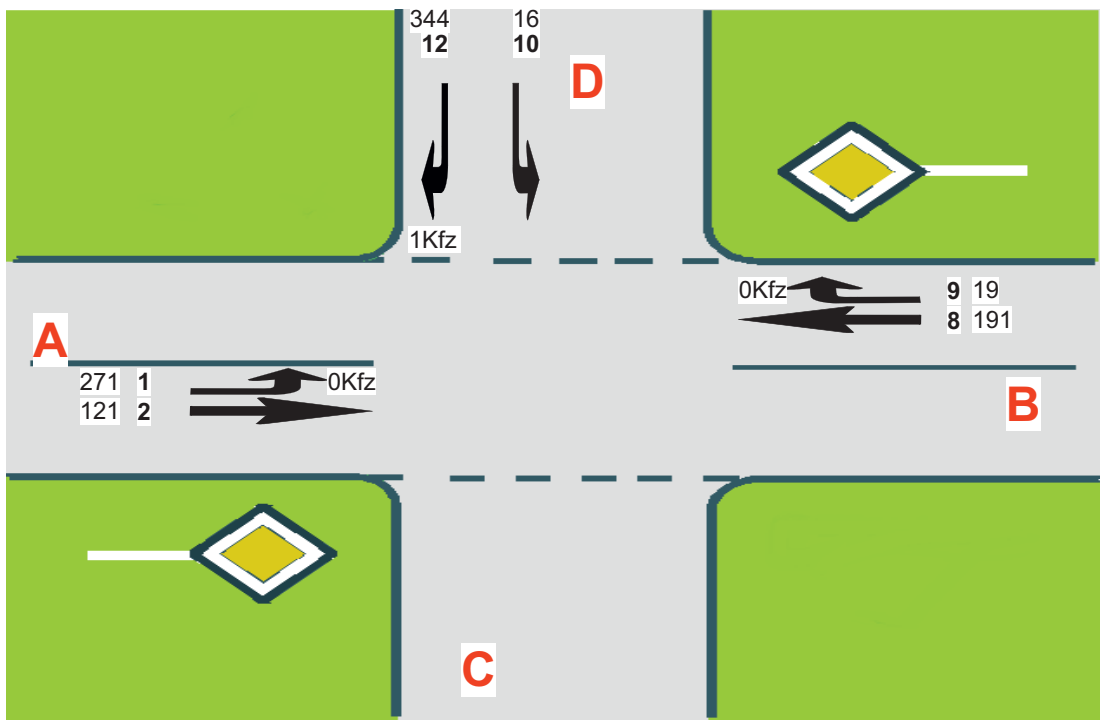
Strom	VZ ges	VZ mitt	VZ 85%	VZ max	RS mitt	RS 85%	RS 95%	RS max	H ges	H mitt	H max	Fz. ang.	Fz. abg.	Fz. wart.	QSV [-]
	[min]	[sec]	[sec]	[sec]	[Pkw-E]	[Pkw-E]	[Pkw-E]	[Pkw-E]	[-]	[-]	[-]	[Pkw-E]	[Pkw-E]	[Pkw-E]	[-]
1	2,5	6,4	11,0	199,6	0,0	0	0	3	25	1,1	21	23	23	0	A
2	1,8	0,4	8,0	196,7	0,0	0	0	19	31	0,1	22	296	296	0	A
8	0,0	0,0	0,0	0,0	0,0	0	0	0	0	0,0	0	414	414	0	A
9	0,0	0,0	0,0	0,0	0,0	0	0	0	0	0,0	0	119	119	0	A
10	24,2	14,9	28,0	245,6	0,4	1	2	7	134	1,4	7	98	97	1	B
12	3,5	7,4	12,0	161,4	0,1	0	1	3	33	1,2	8	28	28	0	A
Sum	32,0	2,0		245,6	0,1			19		0,2	22	979			



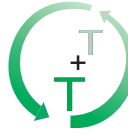
A=Jahnstraße
C=
B=Gabelberger Straße
D=Gabelberger Straße

 <p>Ihr Partner für Traffic und Telematik</p> <p>T+T Verkehrsmanagement GmbH Im Steingrund 3, 63303 Dreieich Tel: 06103 486298-0, Fax: 06103 486298-8 E-Mail: kontakt@tt-vm.de Web: www.tt-vm.de</p>	<p>Auftraggeber: BPR Dr. Schäpertöns Consult GmbH & Co.KG Stresemannallee 30 60596 Frankfurt</p>
	<p>Projektbezeichnung: Verkehrserhebung und Leistungsfähigkeitsnachweise für den Knotenpunkt Jahnstraße/ Gabelberger Straße in Traunstein</p>
<p>Projekt-Nr.: 2021 030</p>	<p>Planbezeichnung: Leistungsfähigkeitsberechnung Gabelberger Straße/ Jahnstr. - Süd Abendspitze</p>
<p>Anlage 3.3 bearbeitet: Hofmann</p>	
<p>Datum: Nov 2021 geprüft:</p>	
<p>ohne Maßstab</p>	

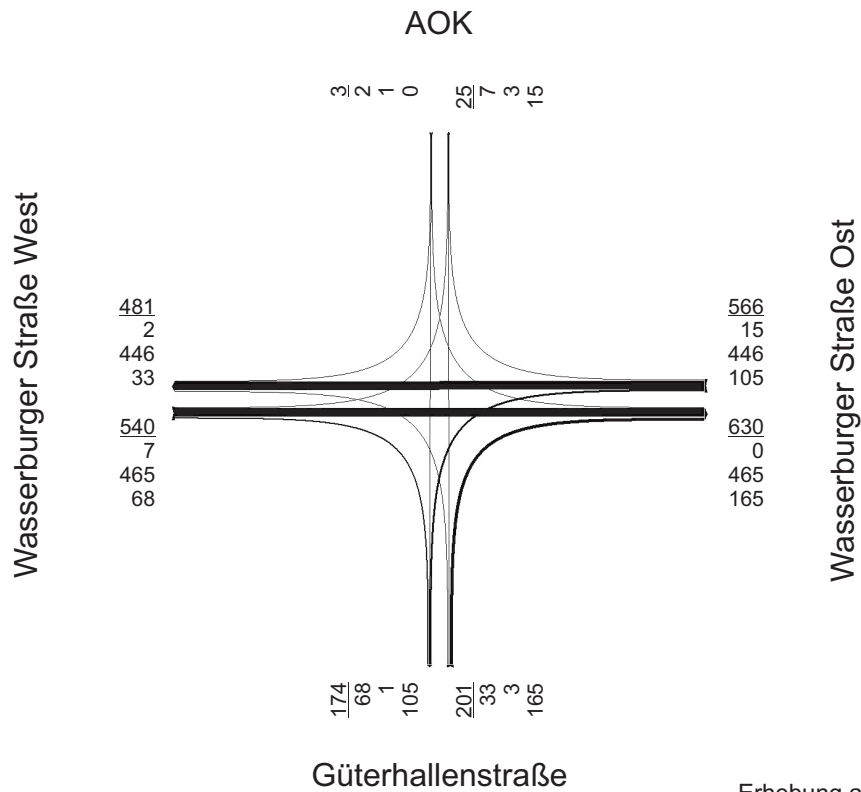
Strom	VZ ges [min]	VZ mitt [sec]	VZ 85% [sec]	VZ max [sec]	RS mitt [Pkw-E]	RS 85% [Pkw-E]	RS 95% [Pkw-E]	RS max [Pkw-E]	H ges [-]	H mitt [-]	H max [-]	Fz. ang. [Pkw-E]	Fz. abg. [Pkw-E]	Fz. wart. [Pkw-E]	QSV [-]
1	19,8	4,4	7,0	38,7	0,3	1	1	6	341	1,3	7	272	272	0	A
2	2,0	1,0	4,0	34,8	0,0	0	0	4	61	0,5	7	120	120	0	A
8	0,0	0,0	0,0	0,0	0,0	0	0	0	0	0,0	0	194	194	0	A
9	0,0	0,0	0,0	0,0	0,0	0	0	0	0	0,0	0	20	20	0	A
10	3,7	13,8	25,0	172,1	0,1	0	1	3	20	1,2	10	16	16	0	B
12	31,0	5,4	9,0	96,9	0,5	1	2	13	487	1,4	14	346	345	1	A
Sum	56,6	3,5		172,1	0,2			13		0,9	14	968			



A=Gabelsberger Straße
C=
B=Gabelsberger Straße
D=Jahnstraße

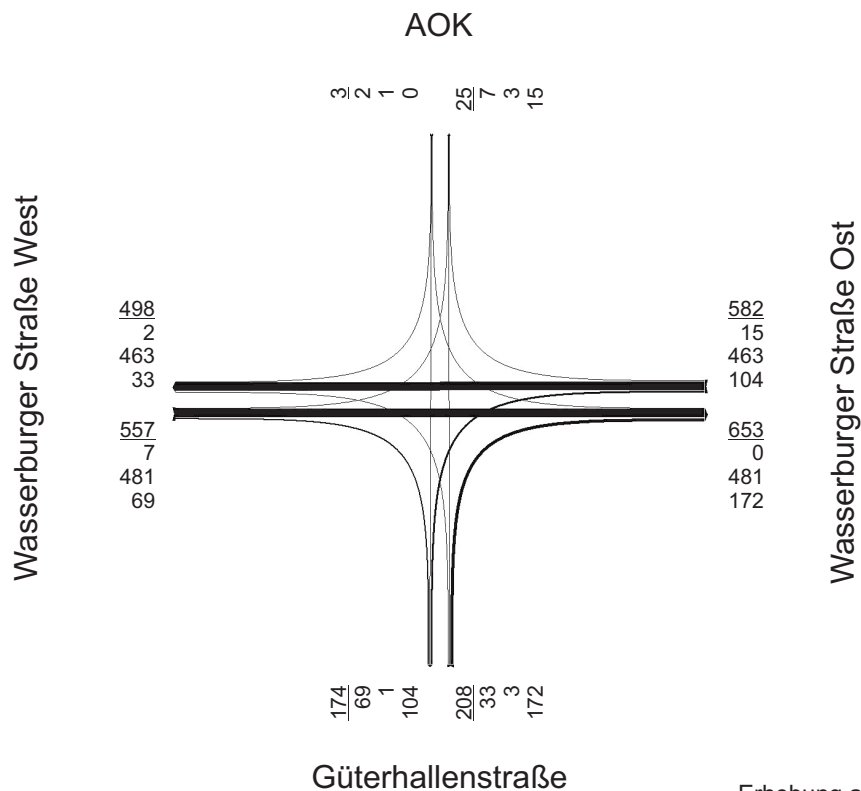
 <p>Ihr Partner für Traffic und Telematik</p> <p>T+T Verkehrsmanagement GmbH Im Steingrund 3, 63303 Dreieich Tel: 06103 486298-0, Fax: 06103 486298-8 E-Mail: kontakt@tt-vm.de Web: www.tt-vm.de</p>	<p>Auftraggeber: BPR Dr. Schäpertöns Consult GmbH & Co.KG Stresemannallee 30 60596 Frankfurt</p>
	<p>Projektbezeichnung: Verkehrserhebung und Leistungsfähigkeitsnachweise für den Knotenpunkt Jahnstraße/ Gabelsberger Straße in Traunstein</p>
<p>Projekt-Nr.: 2021 030</p>	<p>Planbezeichnung: Leistungsfähigkeitsberechnung Gabelsberger Straße/ Jahnstr. - Nord Abendspitze</p>
<p>Anlage 3.4</p>	<p>bearbeitet: Hofmann</p>
<p>Datum: Nov 2021</p>	<p>geprüft:</p>
	<p>ohne Maßstab</p>

Morgenspitze 07:00 - 08:00 Uhr [Kfz/h]

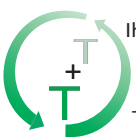


Erhebung am 23.03.2021 (Dienstag)

Morgenspitze 07:00 - 08:00 Uhr [Pkw-E/h]



Erhebung am 23.03.2021 (Dienstag)



Ihr Partner
für
Traffic
und
Telematik

T+T Verkehrsmanagement GmbH
Im Steingrund 3, 63303 Dreieich
Tel: 06103 486298-0, Fax: 06103 486298-8
E-Mail: kontakt@tt-vm.de
Web: www.tt-vm.de

Auftraggeber:

BPR Dr. Schäpertöns Consult GmbH & Co.KG
Stresemannallee 30
60596 Frankfurt

Projektbezeichnung:

Verkehrserhebung und
Leistungsfähigkeitsnachweise für zwei
Knotenpunkte in Traunstein

Projekt-Nr.: 2021 030

Anlage 2.1

bearbeitet: May

Datum: April 2021

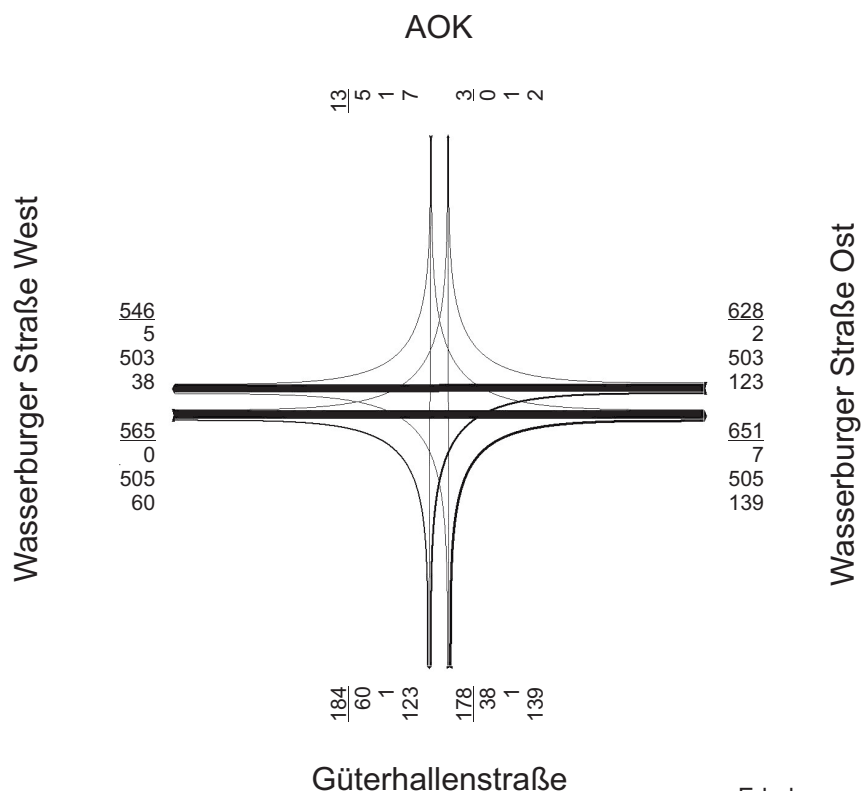
geprüft:

ohne Maßstab

Planbezeichnung:

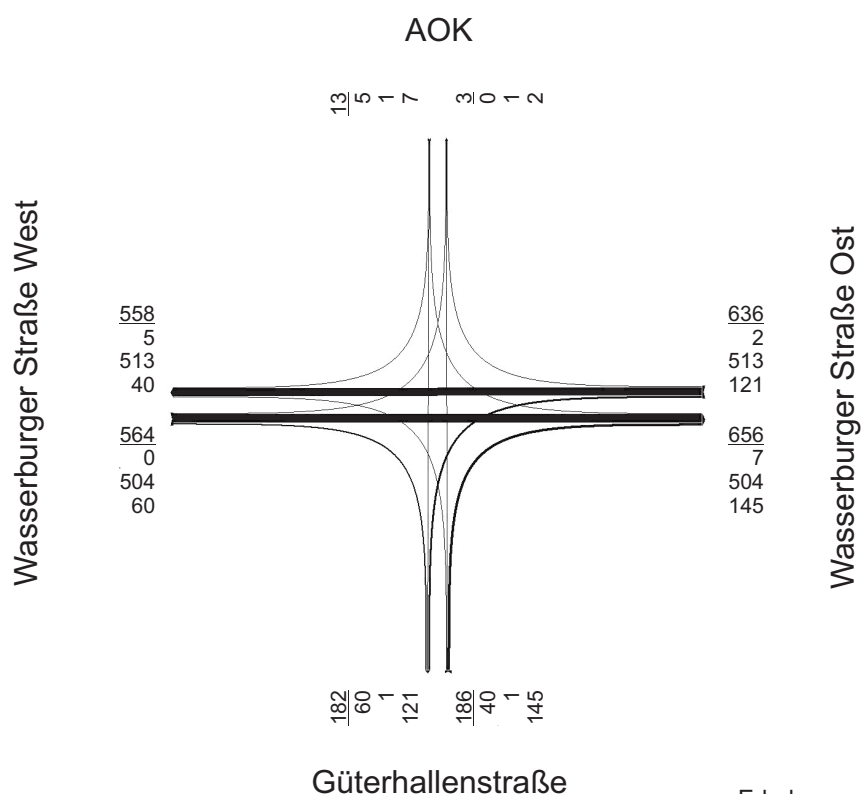
Verkehrsbelastungen - Bestand
Wasserburger Str./ Güterhallenstr./ AOK
Morgenspitze

Abendspitze 16:00 - 17:00 Uhr [Kfz/h]

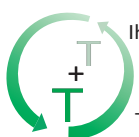


Erhebung am 23.03.2021 (Dienstag)

Morgenspitze 16:00 - 17:00 Uhr [Pkw-E/h]



Erhebung am 23.03.2021 (Dienstag)



Ihr Partner
für
Traffic
und
Telematik

T+T Verkehrsmanagement GmbH
Im Steingrund 3, 63303 Dreieich
Tel: 06103 486298-0, Fax: 06103 486298-8
E-Mail: kontakt@tt-vm.de
Web: www.tt-vm.de

Auftraggeber:

BPR Dr. Schäpertöns Consult GmbH & Co.KG
Stresemannallee 30
60596 Frankfurt

Projektbezeichnung:

Verkehrserhebung und
Leistungsfähigkeitsnachweise für zwei
Knotenpunkte in Traunstein

Projekt-Nr.: 2021 030

Anlage 2.2

bearbeitet: Hofmann

Datum: Okt. 2023

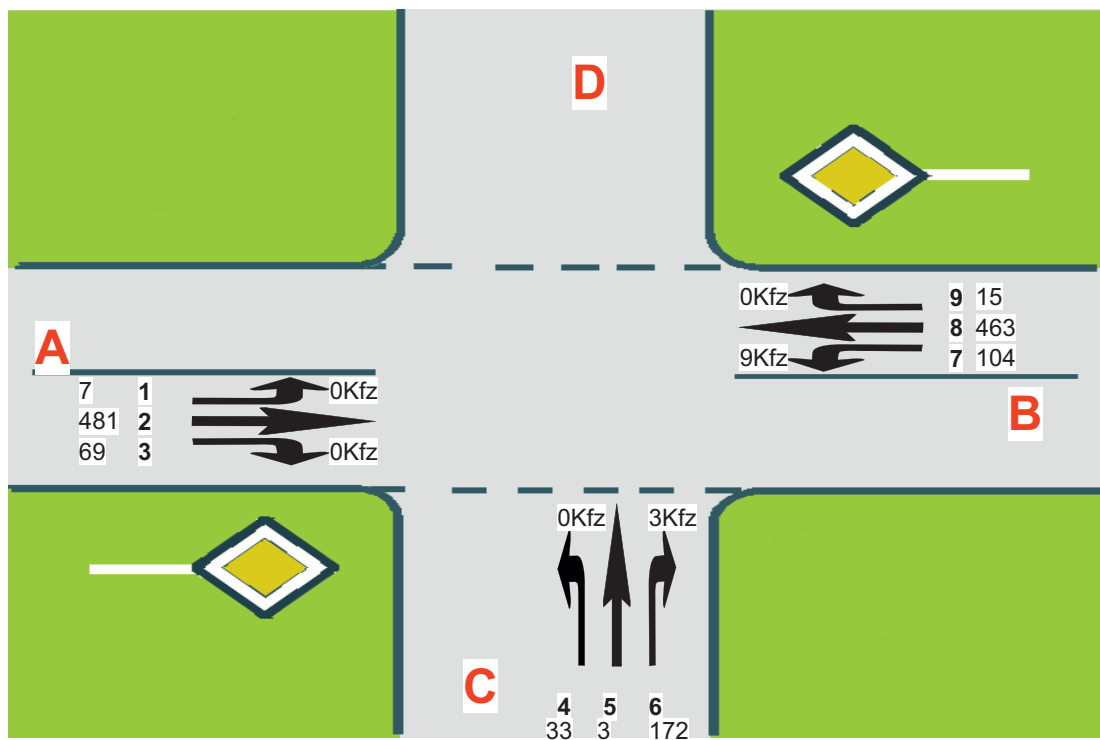
geprüft:

ohne Maßstab

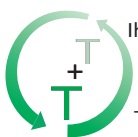
Planbezeichnung:

Verkehrsbelastungen - Bestand
Wasserburger Str./ Güterhallenstr./ AOK
Abendspitze

Strom	VZ ges	VZ mitt	VZ 85%	VZ max	RS mitt	RS 85%	RS 95%	RS max	H ges	H mitt	H max	Fz. ang.	Fz. abg.	Fz. wart.	QSV
	[min]	[sec]	[sec]	[sec]	[Pkw-E]	[Pkw-E]	[Pkw-E]	[Pkw-E]	[-]	[-]	[-]	[Pkw-E]	[Pkw-E]	[Pkw-E]	[-]
1	0,6	5,5	9,0	46,7	0,0	0	0	2	7	1,0	9	7	7	0	A
2	0,6	0,1	4,0	46,2	0,0	0	0	10	15	0,0	12	477	477	0	A
3	0,1	0,0	4,0	21,1	0,0	0	0	3	1	0,0	5	68	68	0	A
4	14,7	26,2	49,0	355,3	0,2	1	1	7	43	1,3	12	34	34	0	C
5	1,3	28,0	51,0	322,2	0,0	0	0	2	3	1,3	6	3	3	0	C
6	22,8	8,1	15,0	182,7	0,4	1	2	14	229	1,4	15	168	168	0	A
7	11,6	6,7	12,0	86,9	0,2	1	1	5	121	1,2	5	104	104	0	A
8	0,0	0,0	0,0	0,0	0,0	0	0	0	0	0,0	0	459	459	0	A
9	0,0	0,0	0,0	0,0	0,0	0	0	0	0	0,0	0	15	15	0	A
Sum	51,7	2,3		355,3	0,1			14		0,3	15	1333			



A=Wasserburger Str.
C=Güterhallenstr.
B=Wasserburger Str.
D=AOK



Ihr Partner
für
Traffic
und
Telematik

T+T Verkehrsmanagement GmbH
Im Steingrund 3, 63303 Dreieich
Tel: 06103 486298-0, Fax: 06103 486298-8
E-Mail: kontakt@tt-vm.de
Web: www.tt-vm.de

Auftraggeber:

BPR Dr. Schäpertöns Consult GmbH & Co.KG
Stresemannallee 30
60596 Frankfurt

Projektbezeichnung:

Verkehrserhebung und
Leistungsfähigkeitsnachweise für zwei
Knotenpunkte in Traunstein

Projekt-Nr.: 2021 030

Anlage 3.1

bearbeitet: Hofmann

Datum: Juni 2022

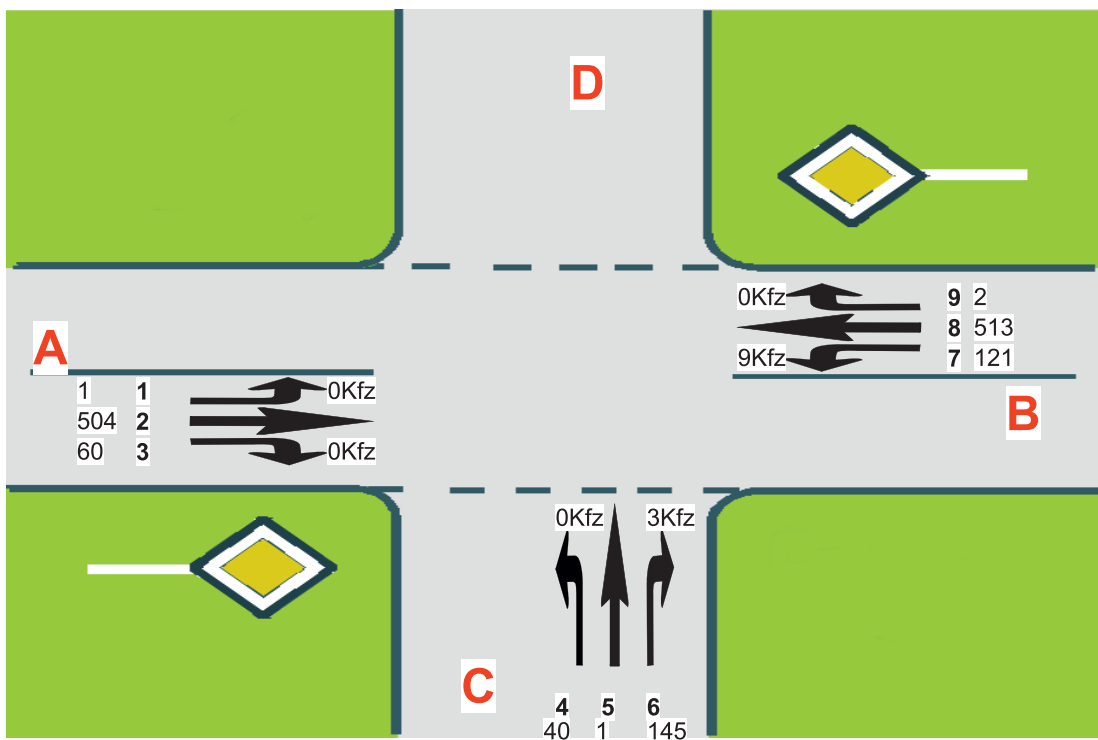
geprüft:

ohne Maßstab

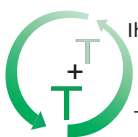
Planbezeichnung:

Leistungsfähigkeitsberechnung - Bestand
Wasserburger Str./ Güterhallenstr.
Morgenspitze

Strom	VZ ges	VZ mitt	VZ 85%	VZ max	RS mitt	RS 85%	RS 95%	RS max	H ges	H mitt	H max	Fz. ang.	Fz. abg.	Fz. wart.	QSV
	[min]	[sec]	[sec]	[sec]	[Pkw-E]	[Pkw-E]	[Pkw-E]	[Pkw-E]	[-]	[-]	[-]	[Pkw-E]	[Pkw-E]	[Pkw-E]	[-]
1	0,1	6,4	11,0	29,4	0,0	0	0	1	1	1,0	1	1	1	0	A
2	0,1	0,0	4,0	26,7	0,0	0	0	6	3	0,0	8	502	502	0	A
3	0,0	0,0	4,0	21,4	0,0	0	0	2	0	0,0	8	61	61	0	A
4	21,9	33,0	62,0	452,1	0,4	1	2	7	54	1,4	13	40	40	0	D
5	0,7	34,1	66,0	286,8	0,0	0	0	2	2	1,4	7	1	1	0	D
6	21,5	8,9	16,0	250,4	0,4	1	2	14	196	1,4	15	144	144	0	A
7	14,4	7,2	13,0	86,5	0,2	1	1	6	144	1,2	6	119	119	0	A
8	0,0	0,0	0,0	0,0	0,0	0	0	0	0	0,0	0	515	515	0	A
9	0,0	0,0	0,0	0,0	0,0	0	0	0	0	0,0	0	2	2	0	A
Sum	58,7	2,5		452,1	0,1			14		0,3	15	1386			



A=Wasserburger Str.
C=Güterhallenstr.
B=Wasserburger Str.
D=AOK



Ihr Partner
für
Traffic
und
Telematik

T+T Verkehrsmanagement GmbH
Im Steingrund 3, 63303 Dreieich
Tel: 06103 486298-0, Fax: 06103 486298-8
E-Mail: kontakt@tt-vm.de
Web: www.tt-vm.de

Auftraggeber:

BPR Dr. Schäpertöns Consult GmbH & Co.KG
Stresemannallee 30
60596 Frankfurt

Projektbezeichnung:

Verkehrserhebung und
Leistungsfähigkeitsnachweise für zwei
Knotenpunkte in Traunstein

Projekt-Nr.: 2021 030

Anlage 3.2

bearbeitet: Hofmann

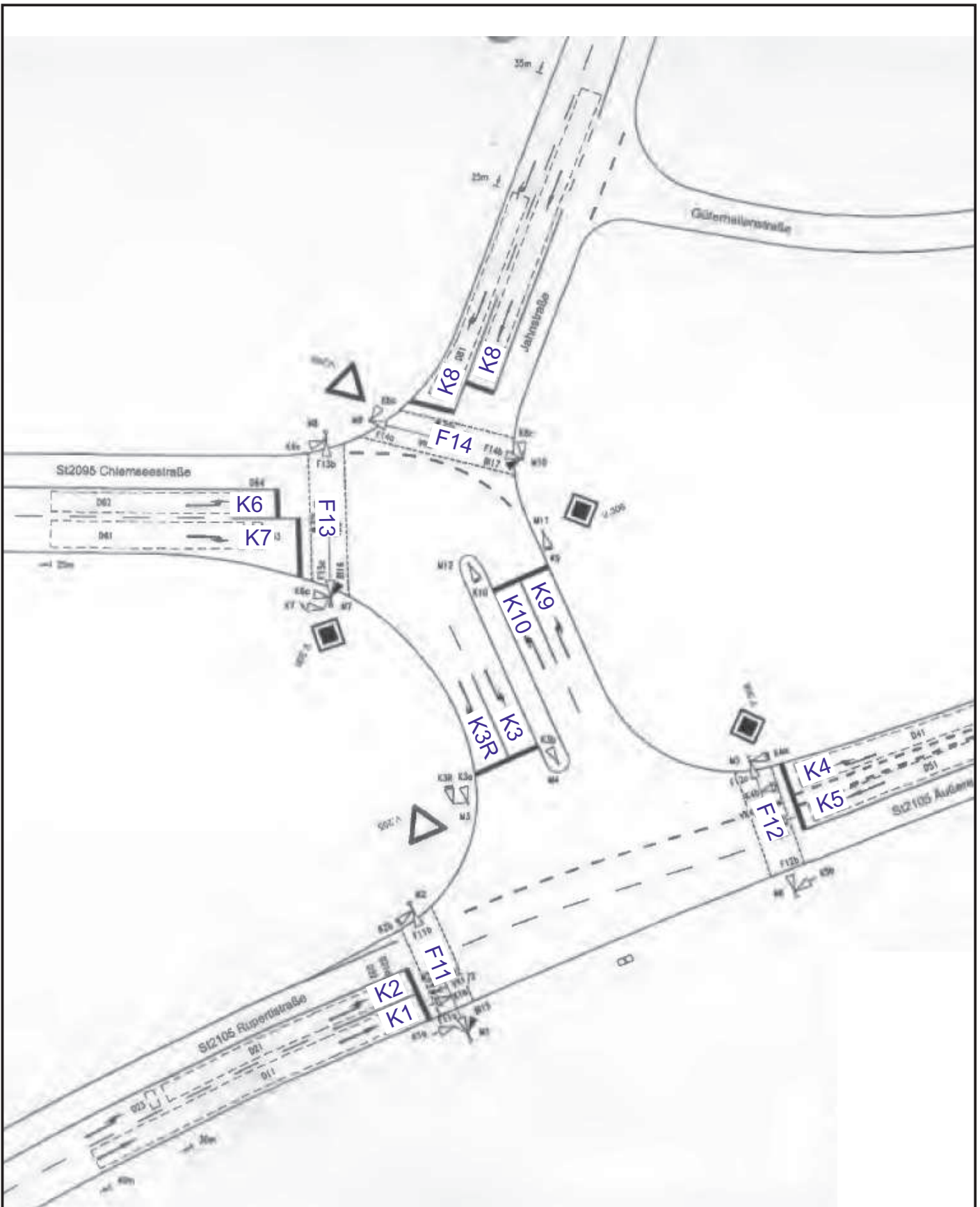
Datum: Okt. 2023

geprüft:

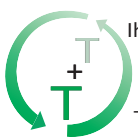
ohne Maßstab

Planbezeichnung:

Leistungsfähigkeitsberechnung - Bestand
Wasserburger Str./ Güterhallenstr.
Abendspitze



Quelle: PVT 2014



Ihr Partner
für
Traffic
und
Telematik

T+T Verkehrsmanagement GmbH
Im Steingrund 3, 63303 Dreieich
Tel: 06103 486298-0, Fax: 06103 486298-8
E-Mail: kontakt@tt-vm.de
Web: www.tt-vm.de

Auftraggeber:

BPR Dr. Schäpertöns Consult GmbH & Co.KG
Stresemannallee 30
60596 Frankfurt

Projektbezeichnung:

Verkehrserhebung und
Leistungsfähigkeitsnachweise für zwei
Knotenpunkte in Traunstein

Planbezeichnung:

Lageplan
Signallageplan

Projekt-Nr.: 2020 680

Anlage 1.2

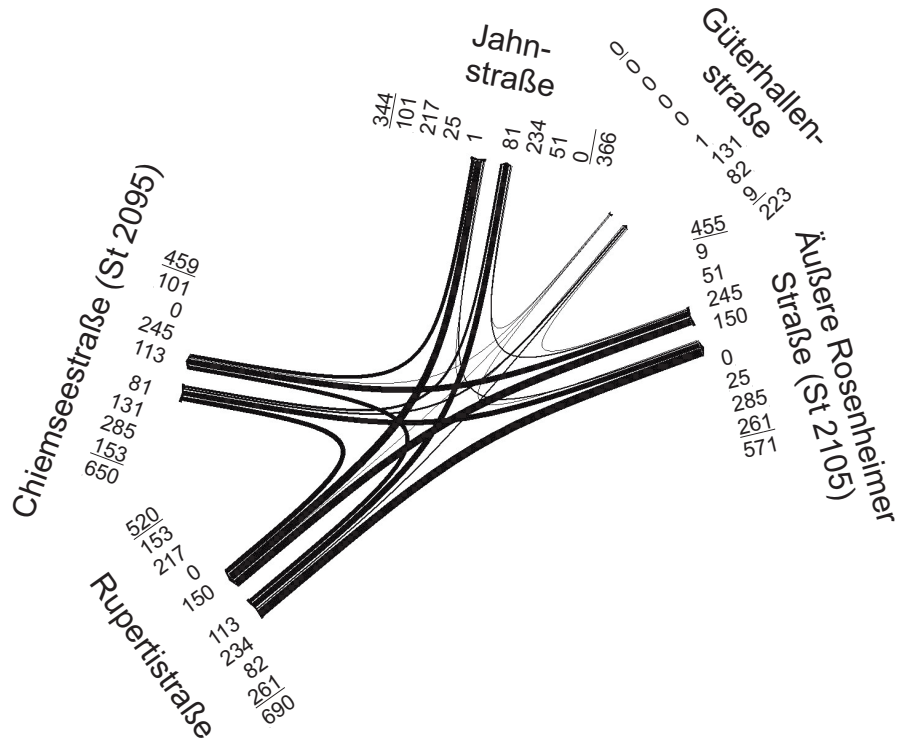
bearbeitet: Hofmann

Datum: April 2021

geprüft:

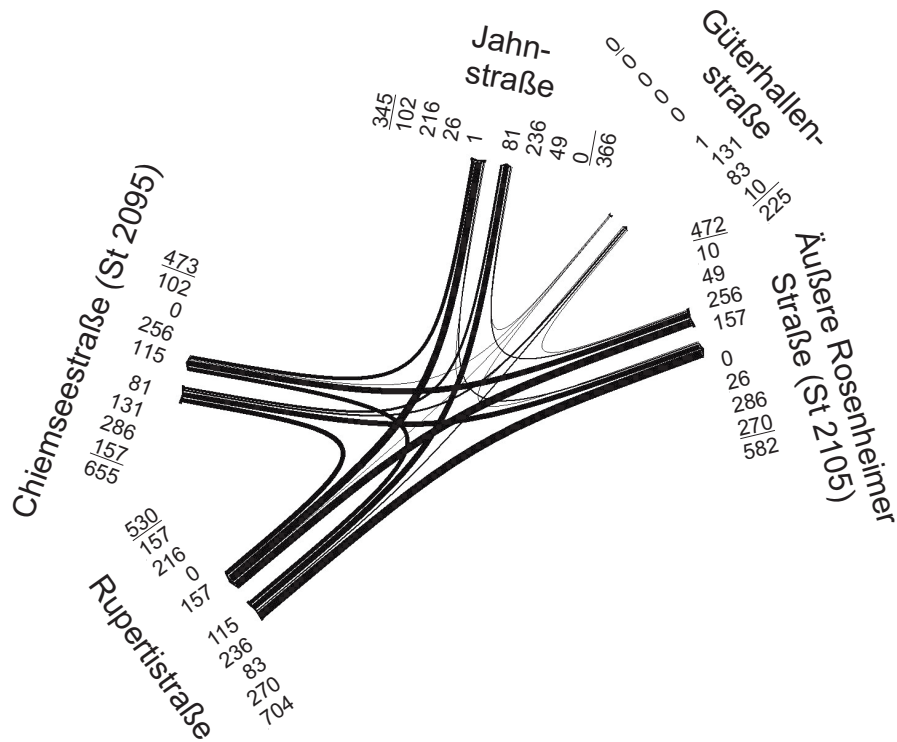
ohne Maßstab

Morgenspitze 07:00 - 08:00 Uhr [Kfz/h]

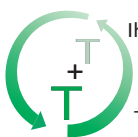


Erhebung am 18.01.2023 (Mittwoch)

Morgenspitze 07:00 - 08:00 Uhr [Pkw-E/h]



Erhebung am 18.01.2023 (Mittwoch)



Ihr Partner
für
Traffic
und
Telematik

T+T Verkehrsmanagement GmbH
Im Steingrund 3, 63303 Dreieich
Tel: 06103 486298-0, Fax: 06103 486298-8
E-Mail: kontakt@tt-vm.de
Web: www.tt-vm.de

Auftraggeber:

BPR Dr. Schäpertöns Consult GmbH & Co.KG
Stresemannallee 30
60596 Frankfurt

Projektbezeichnung:

Verkehrserhebung und
Leistungsfähigkeitsnachweise für zwei
Knotenpunkte in Traunstein

Planbezeichnung:

Verkehrsbelastungen - Bestand 2023
Rupertistr./ Äußere Rosenheimer Str./
Güterhallenstr.
Morgenspitze

Projekt-Nr.: 2021 030

Anlage 2.3

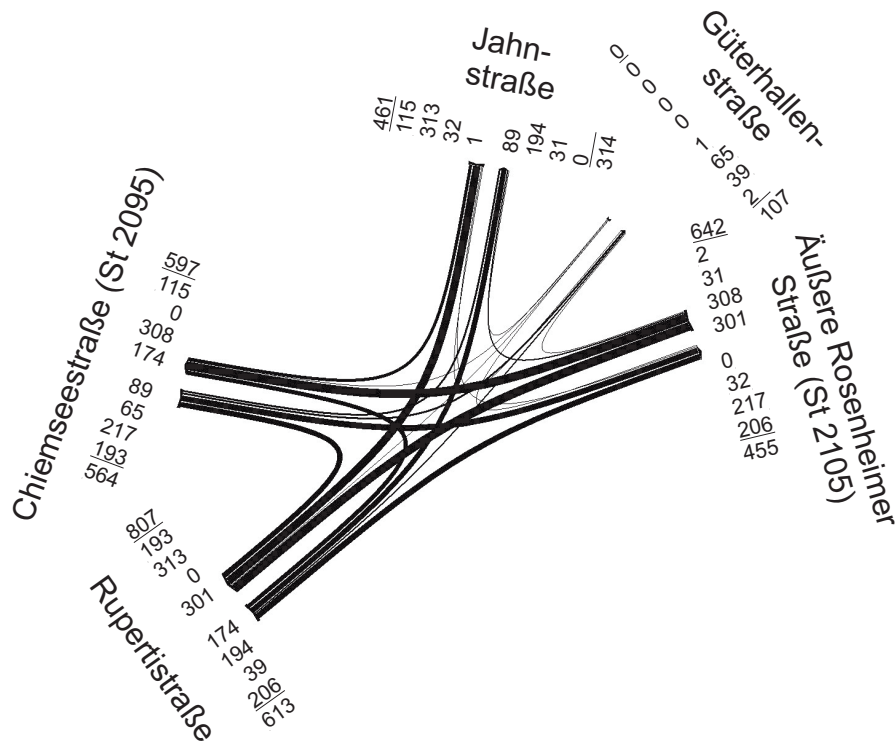
bearbeitet: Hofmann

Datum: Okt. 2023

geprüft:

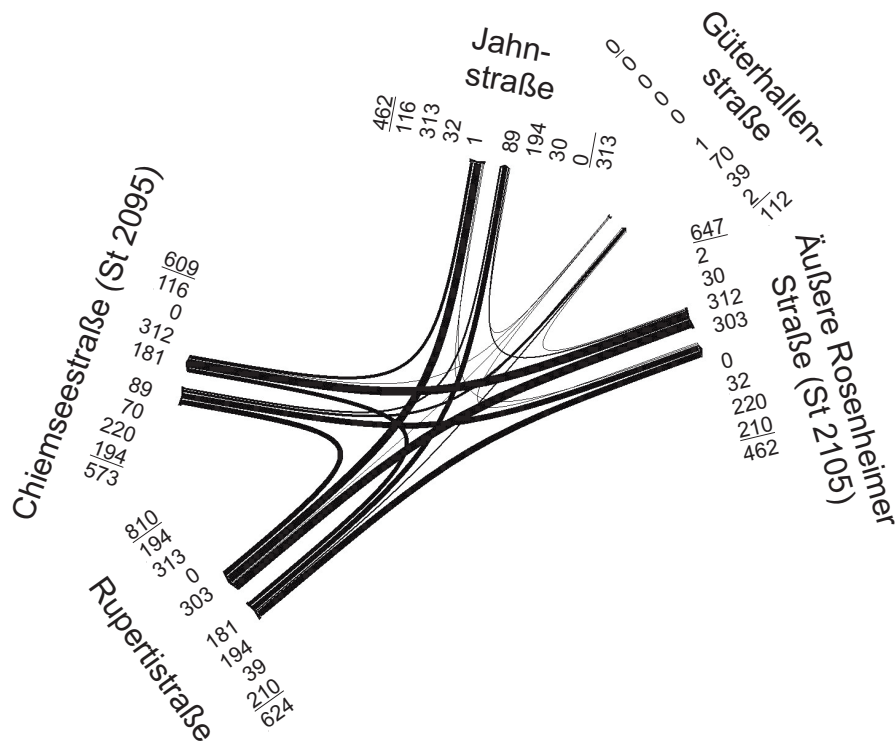
ohne Maßstab

Nachmittagsspitze 16:00 - 17:00 Uhr [Kfz/h]

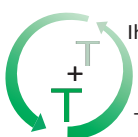


Erhebung am 18.01.2023 (Mittwoch)

Nachmittagsspitze 16:00 - 17:00 Uhr [Pkw-E/h]



Erhebung am 18.01.2023 (Mittwoch)



Ihr Partner
für
Traffic
und
Telematik

T+T Verkehrsmangement GmbH
Im Steingrund 3, 63303 Dreieich
Tel: 06103 486298-0, Fax: 06103 486298-8
E-Mail: kontakt@tt-vm.de
Web: www.tt-vm.de

Auftraggeber:

BPR Dr. Schäpertöns Consult GmbH & Co.KG
Stresemannallee 30
60596 Frankfurt

Projektbezeichnung:

Verkehrserhebung und
Leistungsfähigkeitsnachweise für zwei
Knotenpunkte in Traunstein

Planbezeichnung:

Verkehrsbelastungen - Bestand 2023
Rupertistr./ Äußere Rosenheimer Str./
Güterhallenstr.
Nachmittagsspitze

Projekt-Nr.: 2021 030

Anlage 2.4

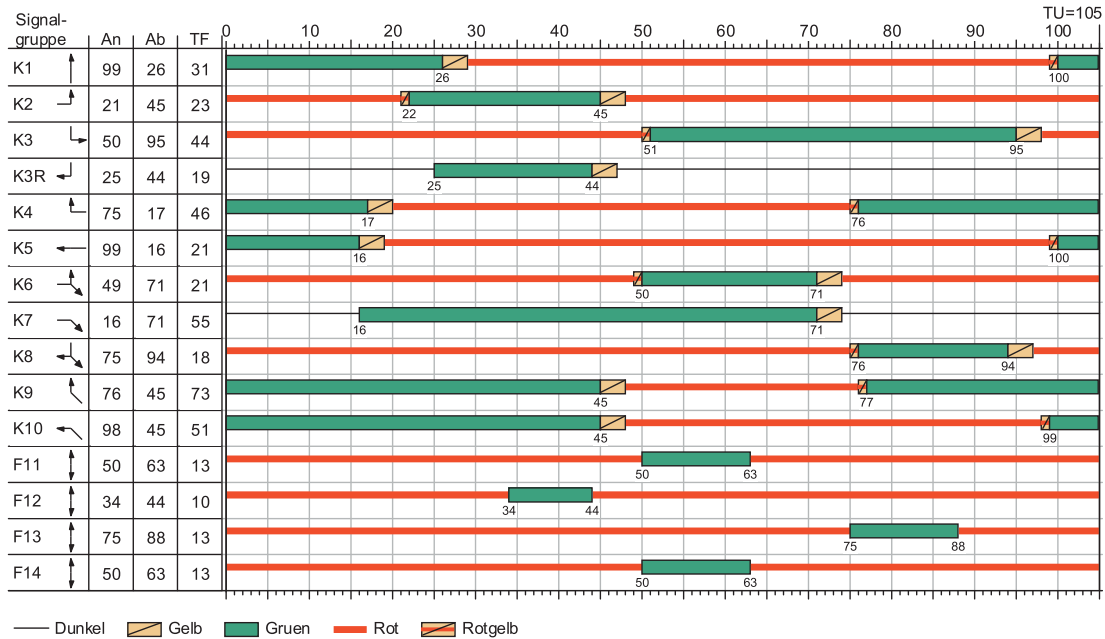
bearbeitet: Hofmann

Datum: Okt. 2023

geprüft:

ohne Maßstab

Signalprogramm

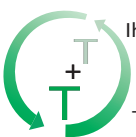


Leistungsfähigkeitsberechnung

Zuf	Fstr.Nr.	Symbol	SGR	t _f [s]	t _A [s]	t _S [s]	f _A [-]	q [Kfz/h]	m [Kfz/U]	t _B [s/Kfz]	q _S [Kfz/h]	C [Kfz/h]	n _C [Kfz/U]	N _{GE} [Kfz]	N _{MS} [Kfz]	N _{MS,95} [Kfz]	L _x [m]	x	t _w [s]	QSV [-]
1	1	↗	K6	21	22	84	0,210	212	6,183	1,800	2000	420	12	0,618	6,082	10,253	61,518	0,505	41,949	C
	2	↘	K6, K7	55	56	50	0,533	438	12,775	1,800	2000	1066	31	0,412	8,051	12,850	77,100	0,411	16,052	A
2	2	↙	K8	18	19	87	0,181	101	2,946	1,800	2000	362	11	0,221	2,762	5,573	33,438	0,279	39,286	C
	1	↖	K8	18	19	87	0,181	242	7,058	1,800	2000	362	11	1,329	7,906	12,661	75,966	0,669	53,284	D
3	1	↗	K10	51	52	54	0,495	358	10,442	1,800	2000	990	29	0,330	6,754	11,149	66,894	0,362	17,512	A
	2	↖	K9	73	74	32	0,705	376	10,967	1,800	2000	1410	41	0,208	4,193	7,656	45,936	0,267	6,159	A
Knotenpunktssummen:								1727				4610								
Gewichtete Mittelwerte:																		0,409	23,956	
TU = 105 s T = 3600 s Instationaritätsfaktor = 1,1																				

Legende

Zuf	Zufahrt	[-]	q _S	Sättigungsverkehrsstärke	[Kfz/h]
Fstr.Nr.	Fahrstreifen-Nummer	[-]	C	Kapazität des Fahrstreifens	[Kfz/h]
Symbol	Fahrstreifen-Symbol	[-]	n _C	Abflusskapazität pro Umlauf	[Kfz/U]
SGR	Signalgruppe	[-]	N _{GE}	Mittlere Rückstaulänge bei Freigabeende	[Kfz]
t _f	Freigabezeit	[s]	N _{MS}	Mittlere Rückstaulänge bei Maximalstau	[Kfz]
t _A	Abflusszeit	[s]	N _{MS,95}	Rückstau bei Maximalstau, der mit einer stat. Sicherheit von 95% nicht überschritten wird	[Kfz]
t _S	Sperrzeit	[s]			
f _A	Abflusszeitanteil	[-]	L _x	Erforderliche Stauraumlänge	[m]
q	Belastung	[Kfz/h]	x	Auslastungsgrad	[-]
m	Mittlere Anzahl eintreffender Kfz pro Umlauf	[Kfz/U]	t _w	Mittlere Wartezeit	[s]
t _B	Mittlerer Zeitbedarfswert	[s/Kfz]	QSV	Qualitätsstufe des Verkehrsablaufs	[-]



Ihr Partner
für
Traffic
und
Telematik

T+T Verkehrsmanagement GmbH
Im Steingrund 3, 63303 Dreieich
Tel: 06103 486298-0, Fax: 06103 486298-8
E-Mail: kontakt@tt-vm.de
Web: www.tt-vm.de

Auftraggeber:

BPR Dr. Schäpertöns Consult GmbH & Co.KG
Stresemannallee 30
60596 Frankfurt

Projektbezeichnung:

Verkehrserhebung und
Leistungsfähigkeitsnachweise für zwei
Knotenpunkte in Traunstein

Projekt-Nr.: 2021 030

Anlage 3.3

bearbeitet: Hofmann

Datum: Okt. 2023

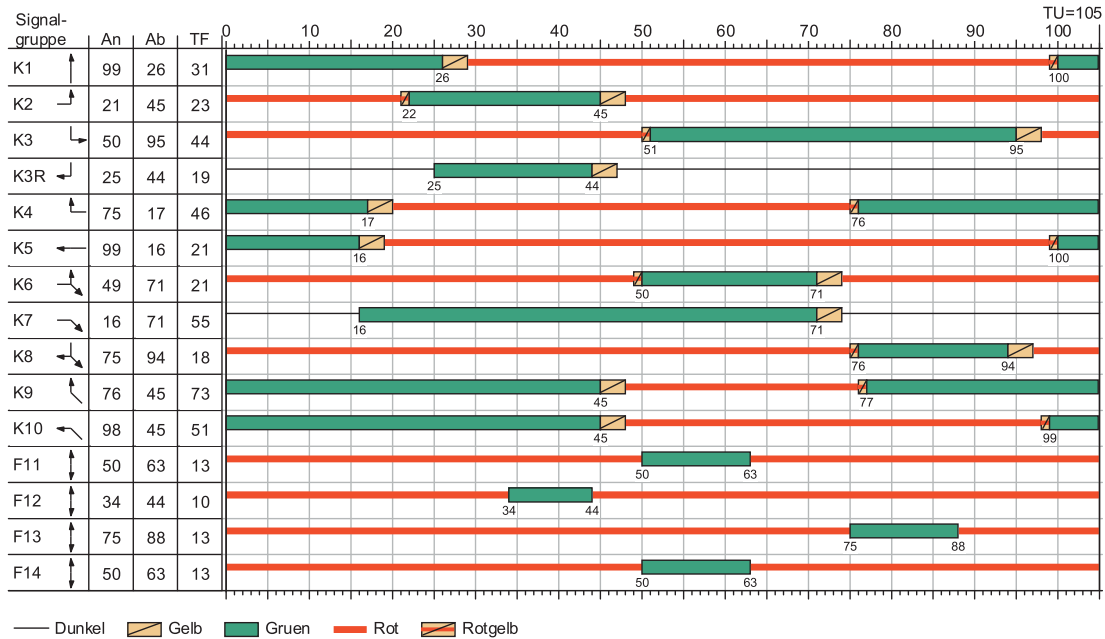
geprüft:

ohne Maßstab

Planbezeichnung:

Leistungsfähigkeitsberechnung - Bestand
St 2105/ St 2095/ Jahnstr. Teilknoten Nord
Morgenspitze

Signalprogramm

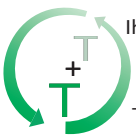


Leistungsfähigkeitsberechnung

Zuf	Fstr.Nr.	Symbol	SGR	t _f [s]	t _a [s]	t _s [s]	f _A [-]	q [Kfz/h]	m [Kfz/U]	t _B [s/Kfz]	q _S [Kfz/h]	C [Kfz/h]	n _C [Kfz/U]	N _{GE} [Kfz]	N _{MS} [Kfz]	N _{MS,95} [Kfz]	L _x [m]	x	t _w [s]	QSV [-]		
1	1	↗	K2	23	24	82	0,229	429	12,513	1,800	2000	458	13	10,560	22,843	30,926	185,556	0,937	122,738	E		
	2	→	K1	31	32	74	0,305	261	7,612	1,800	2000	610	18	0,443	6,528	10,849	65,094	0,428	31,780	B		
2	2	↙	K3, K3R	63	64	42	0,610	370	10,792	1,800	2000	1220	36	0,250	5,413	9,348	56,088	0,303	10,534	A		
	1	↘	K3	44	45	61	0,429	310	9,042	1,800	2000	858	25	0,329	6,438	10,729	64,374	0,361	21,634	B		
3	2	↖	K4	46	47	59	0,448	305	8,896	1,800	2000	896	26	0,298	6,091	10,265	61,590	0,340	20,068	B		
	1	←	K5	21	22	84	0,210	150	4,375	1,800	2000	420	12	0,322	4,058	7,465	44,790	0,357	38,181	C		
Knotenpunktssummen:								1825				4462										
Gewichtete Mittelwerte:																			0,490	45,699		
TU = 105 s T = 3600 s Instationsritätsfaktor = 1,1																						

Legende

Zuf	Zufahrt	[-]	q _S	Sättigungsverkehrsstärke	[Kfz/h]
Fstr.Nr.	Fahstreifen-Nummer	[-]	C	Kapazität des Fahstreifens	[Kfz/h]
Symbol	Fahstreifen-Symbol	[-]	n _C	Abflusskapazität pro Umlauf	[Kfz/U]
SGR	Signalgruppe	[-]	N _{GE}	Mittlere Rückstaulänge bei Freigabeende	[Kfz]
t _f	Freigabezeit	[s]	N _{MS}	Mittlere Rückstaulänge bei Maximalstau	[Kfz]
t _a	Abflusszeit	[s]	N _{MS,95}	Rückstau bei Maximalstau, der mit einer stat. Sicherheit von 95% nicht überschritten wird	[Kfz]
t _s	Sperrzeit	[s]			
f _A	Abflusszeitanteil	[-]	L _x	Erforderliche Stauraumlänge	[m]
q	Belastung	[Kfz/h]	x	Auslastungsgrad	[-]
m	Mittlere Anzahl eintreffender Kfz pro Umlauf	[Kfz/U]	t _w	Mittlere Wartezeit	[s]
t _B	Mittlerer Zeitbedarfswert	[s/Kfz]	QSV	Qualitätsstufe des Verkehrsablaufs	[-]



Ihr Partner
für
Traffic
und
Telematik

T+T Verkehrsmanagement GmbH
Im Steingrund 3, 63303 Dreieich
Tel: 06103 486298-0, Fax: 06103 486298-8
E-Mail: kontakt@tt-vm.de
Web: www.tt-vm.de

Auftraggeber:

BPR Dr. Schäpertöns Consult GmbH & Co.KG
Stresemannallee 30
60596 Frankfurt

Projektbezeichnung:

Verkehrserhebung und
Leistungsfähigkeitsnachweise für zwei
Knotenpunkte in Traunstein

Planbezeichnung:

Leistungsfähigkeitsberechnung - Bestand
St 2105/ St 2095/ Jahnstr. Teilknoten Süd
Morgenspitze

Projekt-Nr.: 2021 030

Anlage 3.4

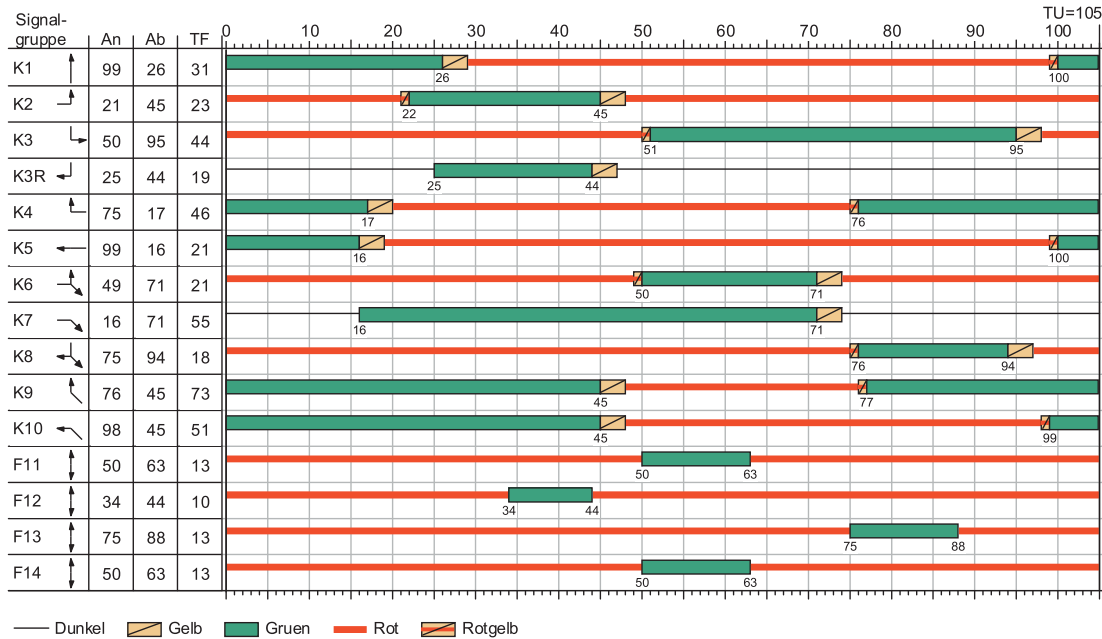
bearbeitet: Hofmann

Datum: Okt. 2023

geprüft:

ohne Maßstab

Signalprogramm

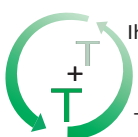


Leistungsfähigkeitsberechnung

Zuf	Fstr.Nr.	Symbol	SGR	tr [s]	ta [s]	ts [s]	fa [-]	q [Kfz/h]	m [Kfz/U]	tb [s/Kfz]	qs [Kfz/h]	C [Kfz/h]	nc [Kfz/U]	N _{GE} [Kfz]	N _{MS} [Kfz]	N _{MS,95} [Kfz]	L _x [m]	x	tw [s]	QSV [-]	
1	1	↖	K6	21	22	84	0,210	154	4,492	1,800	2000	420	12	0,337	4,182	7,641	45,846	0,367	38,390	C	
	2	↙	K6, K7	55	56	50	0,533	410	11,958	1,800	2000	1066	31	0,367	7,393	11,991	71,946	0,385	15,645	A	
2	2	↘	K8	18	19	87	0,181	115	3,354	1,800	2000	362	11	0,268	3,183	6,200	37,200	0,318	40,031	C	
	1	↙	K8	18	19	87	0,181	345	10,063	1,800	2000	362	11	10,374	20,333	27,959	167,754	0,953	145,722	E	
3	1	↖	K10	51	52	54	0,495	482	14,058	1,800	2000	990	29	0,574	9,929	15,258	91,548	0,487	19,729	A	
	2	↙	K9	73	74	32	0,705	266	7,758	1,800	2000	1410	41	0,131	2,772	5,588	33,528	0,189	5,605	A	
Knotenpunktssummen:								1772				4610									
Gewichtete Mittelwerte:																			0,488	44,133	
TU = 105 s T = 3600 s Instationaritätsfaktor = 1,1																					

Legende

Zuf	Zufahrt	[-]	q _s	Sättigungsverkehrsstärke	[Kfz/h]
Fstr.Nr.	Fahrstreifen-Nummer	[-]	C	Kapazität des Fahrstreifens	[Kfz/h]
Symbol	Fahrstreifen-Symbol	[-]	n _c	Abflusskapazität pro Umlauf	[Kfz/U]
SGR	Signalgruppe	[-]	N _{GE}	Mittlere Rückstaulänge bei Freigabeende	[Kfz]
t _f	Freigabezeit	[s]	N _{MS}	Mittlere Rückstaulänge bei Maximalstau	[Kfz]
t _a	Abflusszeit	[s]	N _{MS,95}	Rückstau bei Maximalstau, der mit einer stat. Sicherheit von 95% nicht überschritten wird	[Kfz]
t _s	Sperrzeit	[s]			
f _a	Abflusszeitanteil	[-]	L _x	Erforderliche Stauraumlänge	[m]
q	Belastung	[Kfz/h]	x	Auslastungsgrad	[-]
m	Mittlere Anzahl eintreffender Kfz pro Umlauf	[Kfz/U]	t _w	Mittlere Wartezeit	[s]
t _b	Mittlerer Zeitbedarfswert	[s/Kfz]	QSV	Qualitätsstufe des Verkehrsablaufs	[-]



Ihr Partner für Traffic und Telematik

T+T Verkehrsmanagement GmbH
 Im Steingrund 3, 63303 Dreieich
 Tel: 06103 486298-0, Fax: 06103 486298-8
 E-Mail: kontakt@tt-vm.de
 Web: www.tt-vm.de

Auftraggeber:

BPR Dr. Schäpertöns Consult GmbH & Co.KG
 Stresemannallee 30
 60596 Frankfurt

Projektbezeichnung:

Verkehrserhebung und Leistungsfähigkeitsnachweise für zwei Knotenpunkte in Traunstein

Planbezeichnung:

Leistungsfähigkeitsberechnung - Bestand St 2105/ St 2095/ Jahnstr. Teilknoten Nord Abendspitze

Projekt-Nr.: 2021 030

Anlage 3.5

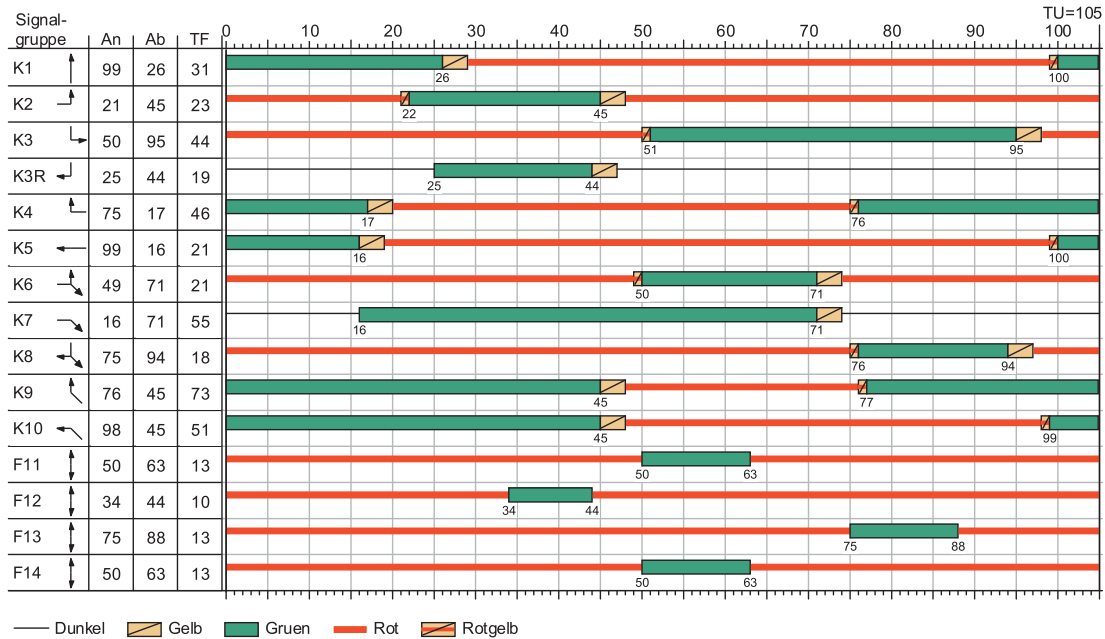
bearbeitet: Hofmann

Datum: Okt. 2023

geprüft:

ohne Maßstab

Signalprogramm

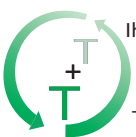


Leistungsfähigkeitsberechnung

Zuf	Fstr.Nr.	Symbol	SGR	t _f [s]	t _A [s]	t _S [s]	f _A [-]	q [Kfz/h]	m [Kfz/U]	t _B [s/Kfz]	q _S [Kfz/h]	C [Kfz/h]	n _C [Kfz/U]	N _{GE} [Kfz]	N _{MS} [Kfz]	N _{MS,95} [Kfz]	L _x [m]	x	t _w [s]	QSV [-]		
1	1	↗	K2	23	24	82	0,229	407	11,871	1,800	2000	458	13	6,724	18,216	25,434	152,604	0,889	92,038	E		
	2	→	K1	31	32	74	0,305	206	6,008	1,800	2000	610	18	0,295	4,951	8,714	52,284	0,338	30,015	B		
2	2	↙	K3, K3R	63	64	42	0,610	506	14,758	1,800	2000	1220	36	0,419	8,126	12,947	77,682	0,415	11,928	A		
	1	↘	K3	44	45	61	0,429	249	7,263	1,800	2000	858	25	0,234	4,970	8,740	52,440	0,290	20,531	B		
3	2	↖	K4	46	47	59	0,448	341	9,946	1,800	2000	896	26	0,360	6,980	11,448	68,688	0,381	20,735	B		
	1	←	K5	21	22	84	0,210	301	8,779	1,800	2000	420	12	1,748	9,913	15,238	91,428	0,717	53,556	D		
Knotenpunktssummen:								2010				4462										
Gewichtete Mittelwerte:																			0,527	38,797		
				TU = 105 s T = 3600 s Instationaritätsfaktor = 1,1																		

Legende

Zuf	Zufahrt	[-]	q _S	Sättigungsverkehrsstärke	[Kfz/h]
Fstr.Nr.	Fahrstreifen-Nummer	[-]	C	Kapazität des Fahrstreifens	[Kfz/h]
Symbol	Fahrstreifen-Symbol	[-]	n _C	Abflusskapazität pro Umlauf	[Kfz/U]
SGR	Signalgruppe	[-]	N _{GE}	Mittlere Rückstaulänge bei Freigabeende	[Kfz]
t _f	Freigabezeit	[s]	N _{MS}	Mittlere Rückstaulänge bei Maximalstau	[Kfz]
t _A	Abflusszeit	[s]	N _{MS,95}	Rückstau bei Maximalstau, der mit einer stat. Sicherheit von 95% nicht überschritten wird	[Kfz]
t _S	Sperrzeit	[s]			
f _A	Abflusszeitanteil	[-]	L _x	Erforderliche Stauraumlänge	[m]
q	Belastung	[Kfz/h]	x	Auslastungsgrad	[-]
m	Mittlere Anzahl eintreffender Kfz pro Umlauf	[Kfz/U]	t _w	Mittlere Wartezeit	[s]
t _B	Mittlerer Zeitbedarfswert	[s/Kfz]	QSV	Qualitätsstufe des Verkehrsablaufs	[-]



Ihr Partner
für
Traffic
und
Telematik

T+T Verkehrsmanagement GmbH
Im Steingrund 3, 63303 Dreieich
Tel: 06103 486298-0, Fax: 06103 486298-8
E-Mail: kontakt@tt-vm.de
Web: www.tt-vm.de

Auftraggeber:

BPR Dr. Schäpertöns Consult GmbH & Co.KG
Stresemannallee 30
60596 Frankfurt

Projektbezeichnung:

Verkehrserhebung und
Leistungsfähigkeitsnachweise für zwei
Knotenpunkte in Traunstein

Projekt-Nr.: 2021 030

Anlage 3.6

bearbeitet: Hofmann

Datum: Okt. 2023

geprüft:

ohne Maßstab

Planbezeichnung:

Leistungsfähigkeitsberechnung - Bestand
St 2105/ St 2095/ Jahnstr. Teilknoten Süd
Abendspitze

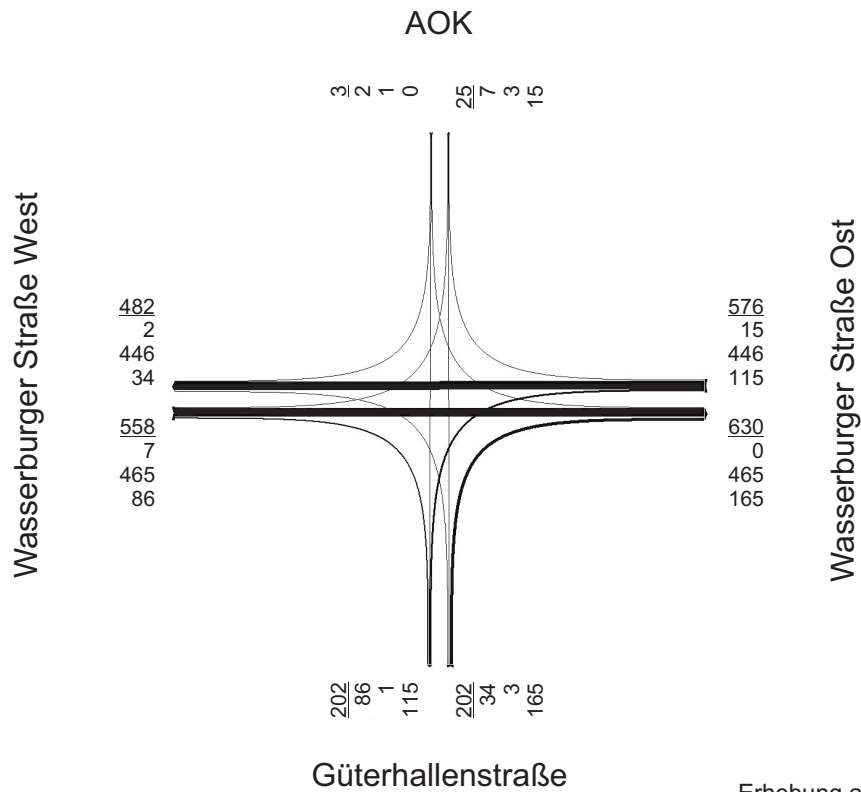
Anlage 3

Leistungsfähigkeitsberechnung . – Planfall

Knotenpunkt

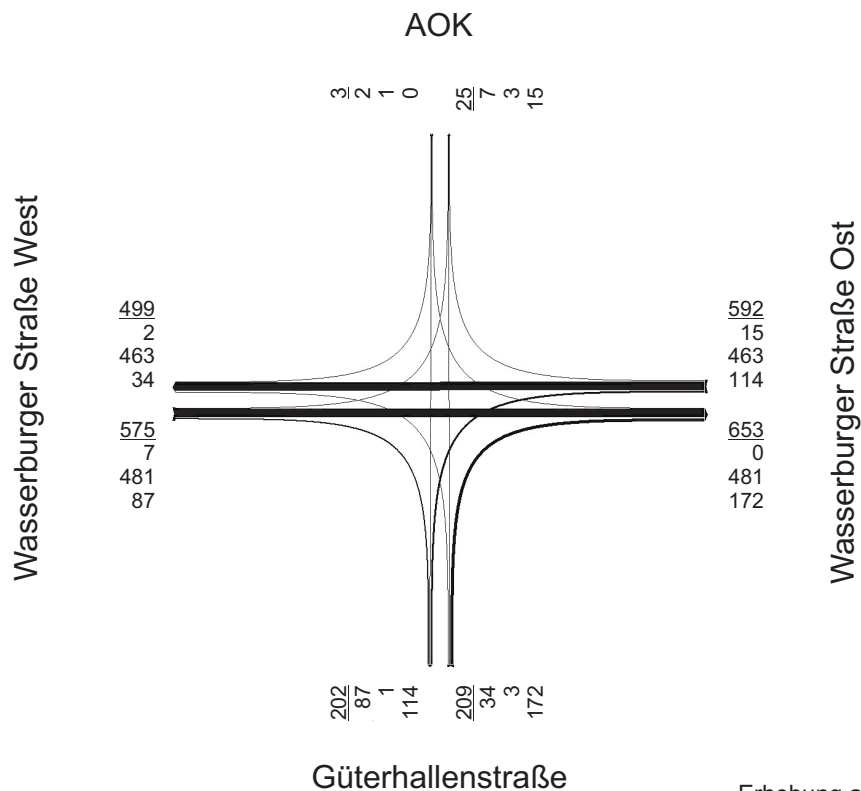
- Güterhallenstr./ Wasserburger Str.

Morgenspitze [Kfz/h]

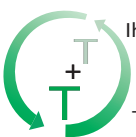


Erhebung am 23.03.2021 (Dienstag)

Morgenspitze [Pkw-E/h]



Erhebung am 23.03.2021 (Dienstag)



Ihr Partner
für
Traffic
und
Telematik

T+T Verkehrsmanagement GmbH
Im Steingrund 3, 63303 Dreieich
Tel: 06103 486298-0, Fax: 06103 486298-8
E-Mail: kontakt@tt-vm.de
Web: www.tt-vm.de

Auftraggeber:

BPR Dr. Schäpertöns Consult GmbH & Co.KG
Stresemannallee 30
60596 Frankfurt

Projektbezeichnung:

Verkehrserhebung und
Leistungsfähigkeitsnachweise für zwei
Knotenpunkte in Traunstein

Projekt-Nr.: 2021 030

Anlage 4.1

bearbeitet: Hofmann

Datum: Okt. 2023

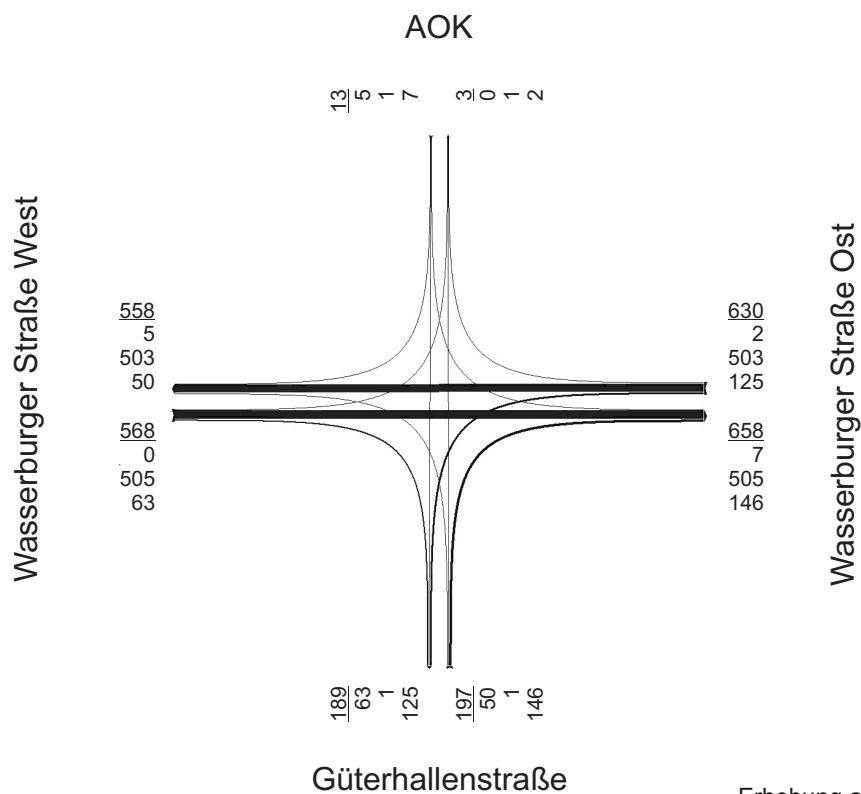
geprüft:

ohne Maßstab

Planbezeichnung:

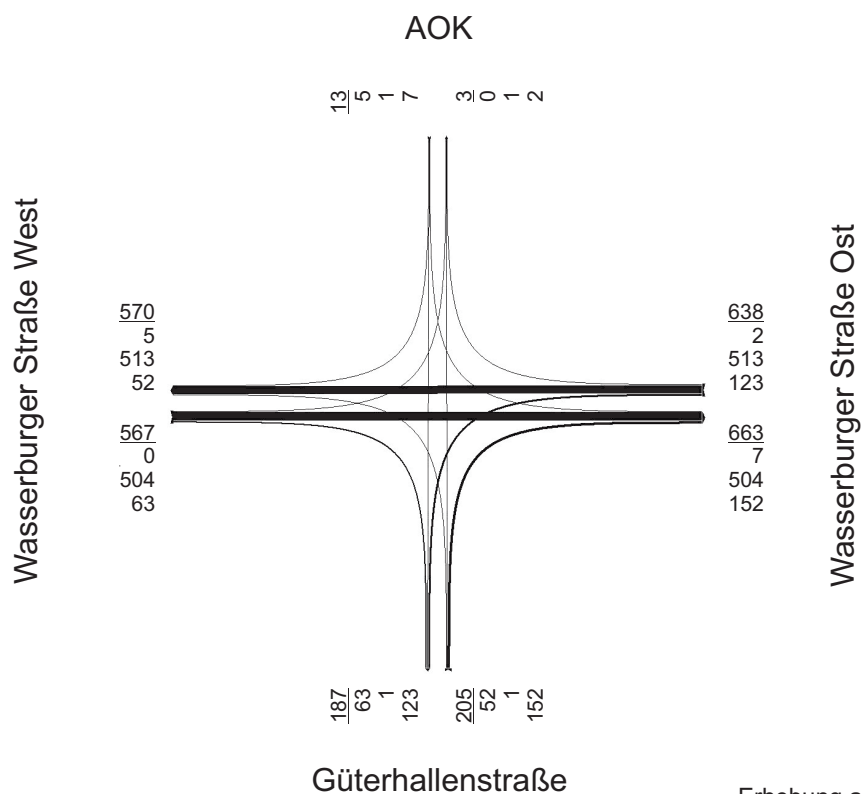
Verkehrsbelastungen - Planfall
Wasserburger Str./ Güterhallenstr./ AOK
Morgenspitze

Abendspitze [Kfz/h]

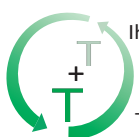


Erhebung am 23.03.2021 (Dienstag)

Morgenspitze [Pkw-E/h]



Erhebung am 23.03.2021 (Dienstag)



Ihr Partner
für
Traffic
und
Telematik

T+T Verkehrsmanagement GmbH
Im Steingrund 3, 63303 Dreieich
Tel: 06103 486298-0, Fax: 06103 486298-8
E-Mail: kontakt@tt-vm.de
Web: www.tt-vm.de

Auftraggeber:

BPR Dr. Schäpertöns Consult GmbH & Co.KG
Stresemannallee 30
60596 Frankfurt

Projektbezeichnung:

Verkehrserhebung und
Leistungsfähigkeitsnachweise für zwei
Knotenpunkte in Traunstein

Projekt-Nr.: 2021 030

Anlage 4.2

bearbeitet: Hofmann

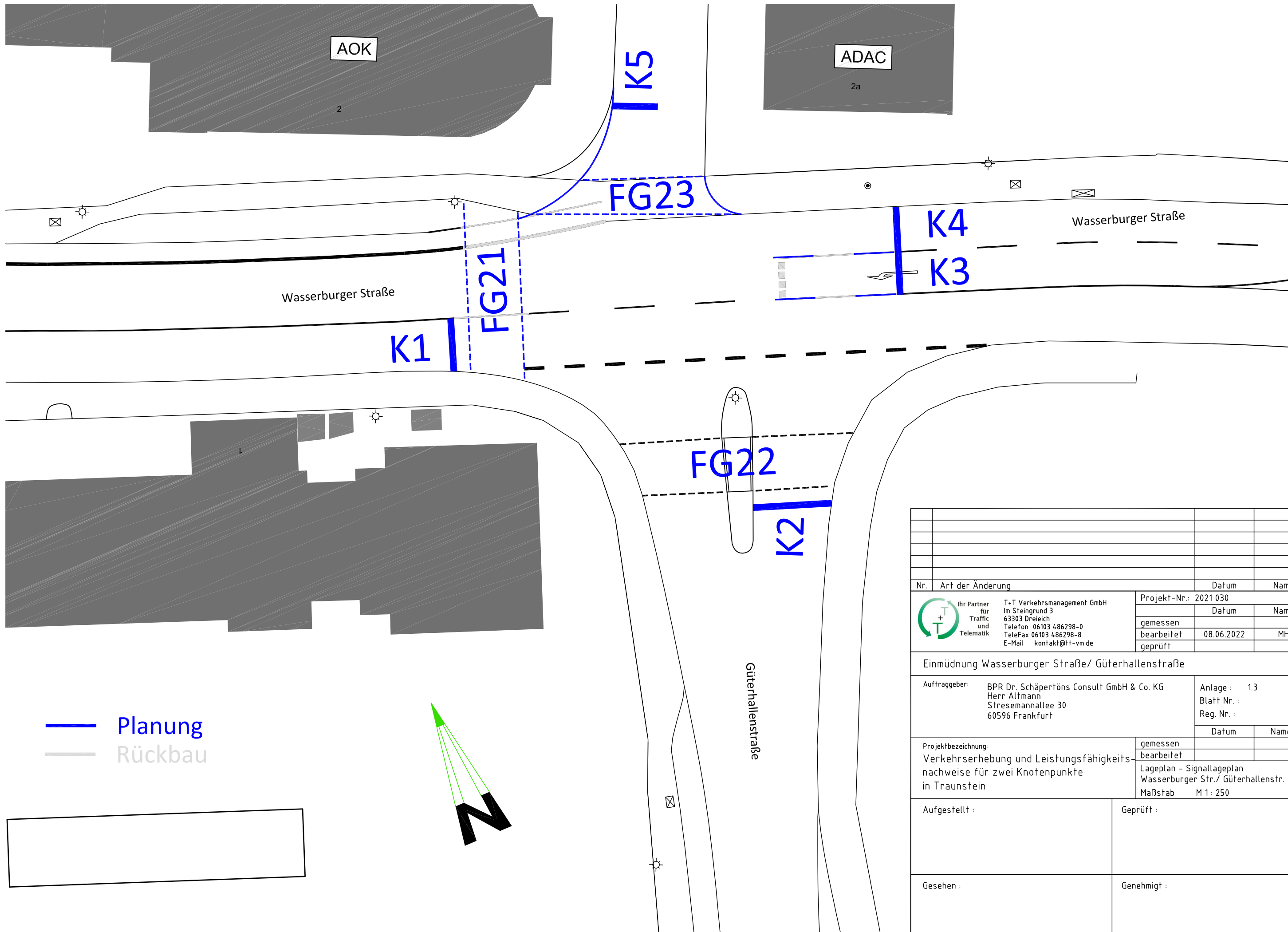
Datum: Okt. 2023

geprüft:

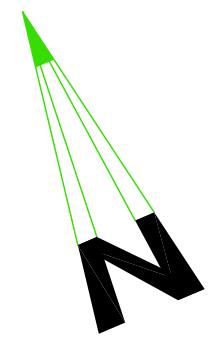
ohne Maßstab

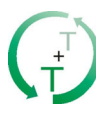
Planbezeichnung:

Verkehrsbelastungen - Planfall
Wasserburger Str./ Güterhallenstr./ AOK
Abendspitze

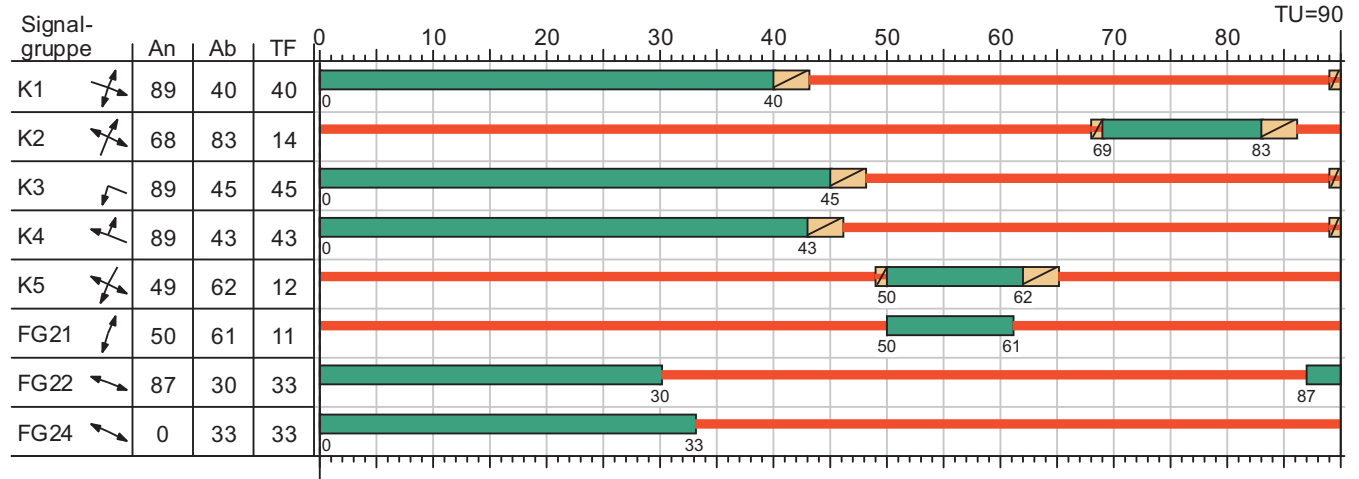


— Planung
— Rückbau



Nr.	Art der Änderung	Datum	Name
 Ihr Partner für Traffic und Telematik T+T Verkehrsmanagement GmbH Im Steingrund 3 63303 Dreieich Telefon 06103 486298-0 TeleFax 06103 486298-8 E-Mail kontakt@tt-vm.de		Projekt-Nr.: 2021 030 Datum Name	
		gemessen	
		bearbeitet	08.06.2022 MH
		geprüft	
Einmündung Wasserburger Straße/ Güterhallenstraße			
Auftraggeber: BPR Dr. Schäpertöns Consult GmbH & Co. KG Herr Altmann Stresemannallee 30 60596 Frankfurt		Anlage : 1.3 Blatt Nr. : Reg. Nr. : Datum Name	
Projektbezeichnung: Verkehrserhebung und Leistungsfähigkeits- nachweise für zwei Knotenpunkte in Traunstein		gemessen	
		bearbeitet	
		Lageplan - Signallageplan Wasserburger Str./ Güterhallenstr. Maßstab M 1 : 250	
Aufgestellt :		Geprüft :	
Gesehen :		Genehmigt :	

Signalprogramm



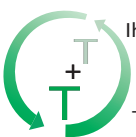
— Dunkel Gelb Gruen Rot Rotgelb

Leistungsfähigkeitsberechnung

Zuf	Fstr.Nr.	Symbol	SGR	tf [s]	ta [s]	ts [s]	fa [-]	q [Kfz/h]	m [Kfz/U]	tb [s/Kfz]	qs [Kfz/h]	C [Kfz/h]	nc [Kfz/U]	Nge [Kfz]	Nms [Kfz]	Nms,95 [Kfz]	Lx [m]	LK [m]	Nms,95>nk [-]	x	tw [s]	QSV [-]	
1	1		K1	40	41	50	0,456	558	13,950	1,940	1856	826	21	1,417	12,490	18,467	120,774		-	0,676	26,001	B	
2	1		K5	12	13	78	0,144	3	0,075	1,800	2000	288	7	0,006	0,070	0,517	3,102		-	0,010	33,096	B	
3	1		K4	43	44	47	0,489	461	11,525	1,976	1822	891	22	0,655	8,537	13,478	89,036		-	0,517	18,372	A	
	2		K3	45	46	45	0,511	115	2,875	1,823	1975	274	7	0,425	3,054	6,010	36,529	28,000	x	0,420	41,012	C	
	1+2		K3, K4					576	14,400	1,946	1850	843	21	1,475	12,852	18,915	124,952		-	0,683	25,640	B	
4	1		K2	14	15	76	0,167	202	5,050	2,000	1800	301	8	1,332	6,070	10,237	69,775		-	0,671	51,097	D	
Knotenpunktssummen:								1339				2306											
Gewichtete Mittelwerte:																					0,605	26,521	
TU = 90 s T = 3600 s Instationaritätsfaktor = 1,1																							

Legende

Zuf	Zufahrt	[-]	qs	Sättigungsverkehrsstärke	[Kfz/h]
Fstr.Nr.	Fahstreifen-Nummer	[-]	C	Kapazität des Fahstreifens	[Kfz/h]
Symbol	Fahstreifen-Symbol	[-]	nc	Abflusskapazität pro Umlauf	[Kfz/U]
SGR	Signalgruppe	[-]	Nge	Mittlere Rückstaulänge bei Freigabeende	[Kfz]
tf	Freigabezeit	[s]	Nms	Mittlere Rückstaulänge bei Maximalstau	[Kfz]
ta	Abflusszeit	[s]	Nms,95	Rückstau bei Maximalstau, der mit einer stat. Sicherheit von 95% nicht überschritten wird	[Kfz]
ts	Sperrzeit	[s]			
fa	Abflusszeitanteil	[-]	Lx	Erforderliche Stauraumlänge	[m]
q	Belastung	[Kfz/h]	x	Auslastungsgrad	[-]
m	Mittlere Anzahl eintreffender Kfz pro Umlauf	[Kfz/U]	tw	Mittlere Wartezeit	[s]
tb	Mittlerer Zeitbedarfswert	[s/Kfz]	QSV	Qualitätsstufe des Verkehrsablaufs	[-]



Ihr Partner
für
Traffic
und
Telematik

T+T Verkehrsmanagement GmbH
Im Steingrund 3, 63303 Dreieich
Tel: 06103 486298-0, Fax: 06103 486298-8
E-Mail: kontakt@tt-vm.de
Web: www.tt-vm.de

Auftraggeber:

BPR Dr. Schäpertöns Consult GmbH & Co.KG
Stresemannallee 30
60596 Frankfurt

Projektbezeichnung:

Verkehrserhebung und
Leistungsfähigkeitsnachweise für zwei
Knotenpunkte in Traunstein

Planbezeichnung:

Leistungsfähigkeitsberechnung - Planfall
Wasserburger Str./ Güterhallenstr.
LSA - Morgenspitze

Projekt-Nr.: 2021 030

Anlage 5.1

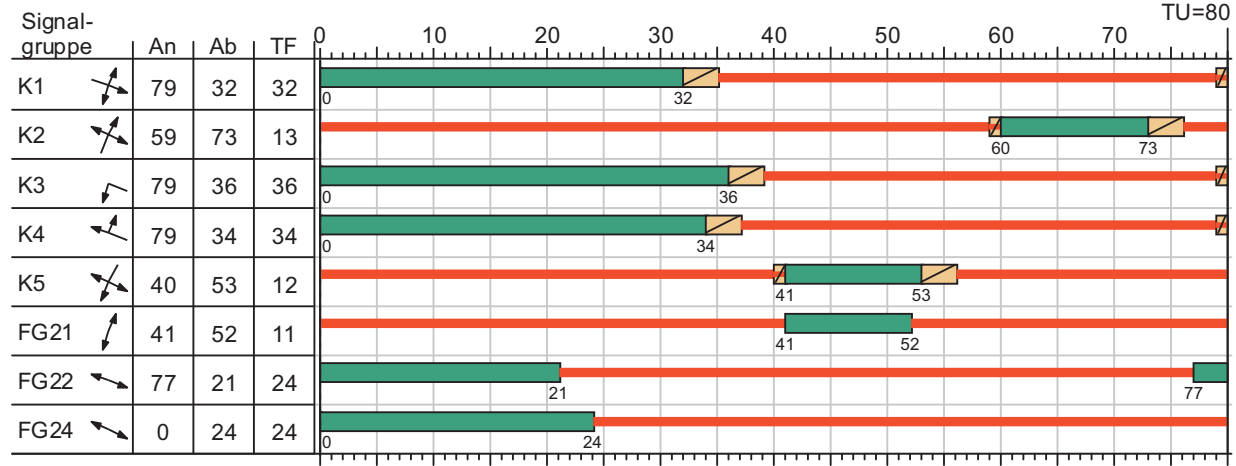
bearbeitet: Hofmann

Datum: Okt. 2023

geprüft:

ohne Maßstab

Signalprogramm



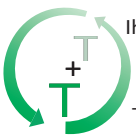
— Dunkel Gelb Gruen Rot Rotgelb

Leistungsfähigkeitsberechnung

Zuf	Fstr.Nr.	Symbol	SGR	tf [s]	ta [s]	ts [s]	fa [-]	q [Kfz/h]	m [Kfz/U]	tb [s/Kfz]	qs [Kfz/h]	C [Kfz/h]	nc [Kfz/U]	Nge [Kfz]	Nms [Kfz]	Nms,95 [Kfz]	Lx [m]	LK [m]	Nms,95>nk [-]	x	tw [s]	QSV [-]	
1	1		K1	32	33	48	0,413	569	12,644	1,824	1974	811	18	1,644	12,112	17,998	109,608		-	0,702	26,802	B	
2	1		K5	12	13	68	0,163	13	0,289	1,800	2000	326	7	0,023	0,266	1,138	6,828		-	0,040	28,461	B	
3	1		K4	34	35	46	0,438	505	11,222	1,865	1931	845	19	0,950	9,495	14,706	91,412		-	0,598	21,164	B	
	2		K3	36	37	44	0,463	125	2,778	1,800	2000	248	6	0,610	3,206	6,234	37,404	28,000	x	0,504	41,596	C	
	1+2		K3, K4					630	14,000	1,850	1946	820	18	2,546	14,525	20,971	130,356		-	0,768	30,995	B	
4	1		K2	13	14	67	0,175	197	4,378	1,977	1820	319	7	1,026	5,076	8,886	59,874		-	0,618	42,105	C	
Knotenpunktssummen:								1409				2301											
Gewichtete Mittelwerte:																					0,638	26,436	
TU = 80 s T = 3600 s Instationaritätsfaktor = 1,1																							

Legende

Zuf	Zufahrt	[-]	qs	Sättigungsverkehrsstärke	[Kfz/h]
Fstr.Nr.	Fahstreifen-Nummer	[-]	C	Kapazität des Fahstreifens	[Kfz/h]
Symbol	Fahstreifen-Symbol	[-]	nc	Abflusskapazität pro Umlauf	[Kfz/U]
SGR	Signalgruppe	[-]	Nge	Mittlere Rückstaulänge bei Freigabeende	[Kfz]
tf	Freigabezeit	[s]	Nms	Mittlere Rückstaulänge bei Maximalstau	[Kfz]
ta	Abflusszeit	[s]	Nms,95	Rückstau bei Maximalstau, der mit einer stat. Sicherheit von 95% nicht überschritten wird	[Kfz]
ts	Sperrzeit	[s]			
fa	Abflusszeitanteil	[-]	Lx	Erforderliche Stauraumlänge	[m]
q	Belastung	[Kfz/h]	x	Auslastungsgrad	[-]
m	Mittlere Anzahl eintreffender Kfz pro Umlauf	[Kfz/U]	tw	Mittlere Wartezeit	[s]
tb	Mittlerer Zeitbedarfswert	[s/Kfz]	QSV	Qualitätsstufe des Verkehrsablaufs	[-]



Ihr Partner für Traffic und Telematik

T+T Verkehrsmanagement GmbH
 Im Steingrund 3, 63303 Dreieich
 Tel: 06103 486298-0, Fax: 06103 486298-8
 E-Mail: kontakt@tt-vm.de
 Web: www.tt-vm.de

Auftraggeber: BPR Dr. Schäpertöns Consult GmbH & Co.KG
 Stresemannallee 30
 60596 Frankfurt

Projektbezeichnung: Verkehrserhebung und Leistungsfähigkeitsnachweise für zwei Knotenpunkte in Traunstein

Planbezeichnung: Leistungsfähigkeitsberechnung - Planfall Wasserburger Str./ Güterhallenstr. LSA - Abendspitze

Projekt-Nr.: 2021 030

Anlage 5.2 bearbeitet: Hofmann

Datum: Okt. 2023 geprüft:

ohne Maßstab

Anlage 4

Verkehrserzeugung

Tageszeitliche Verteilung nach Nutzergruppen, Parkraumbelegung

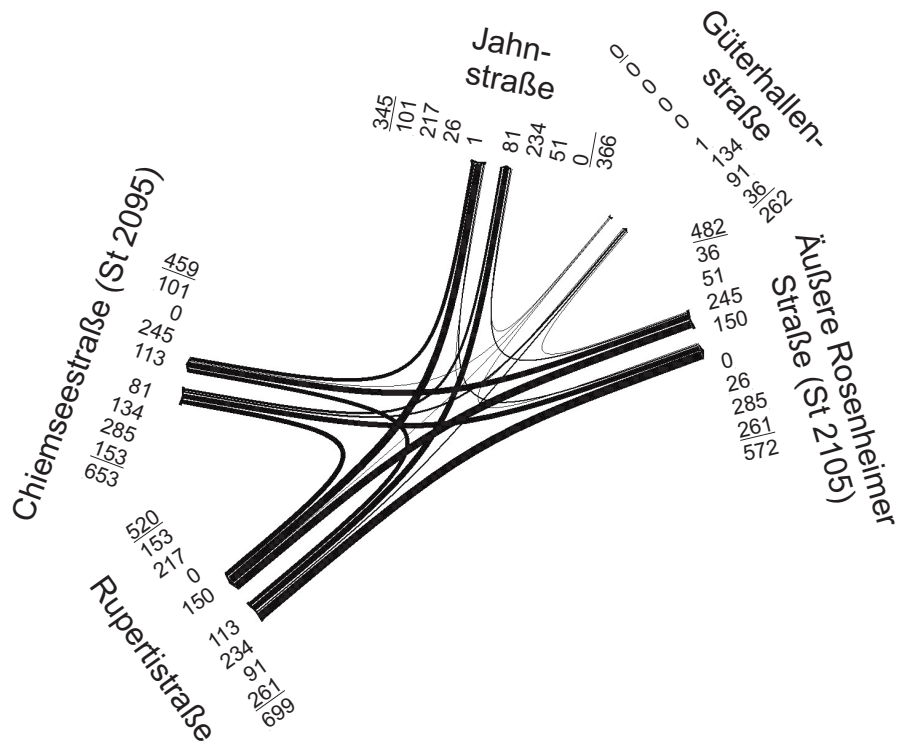
Anlage 5

Leistungsfähigkeitsberechnung - Planfall

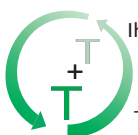
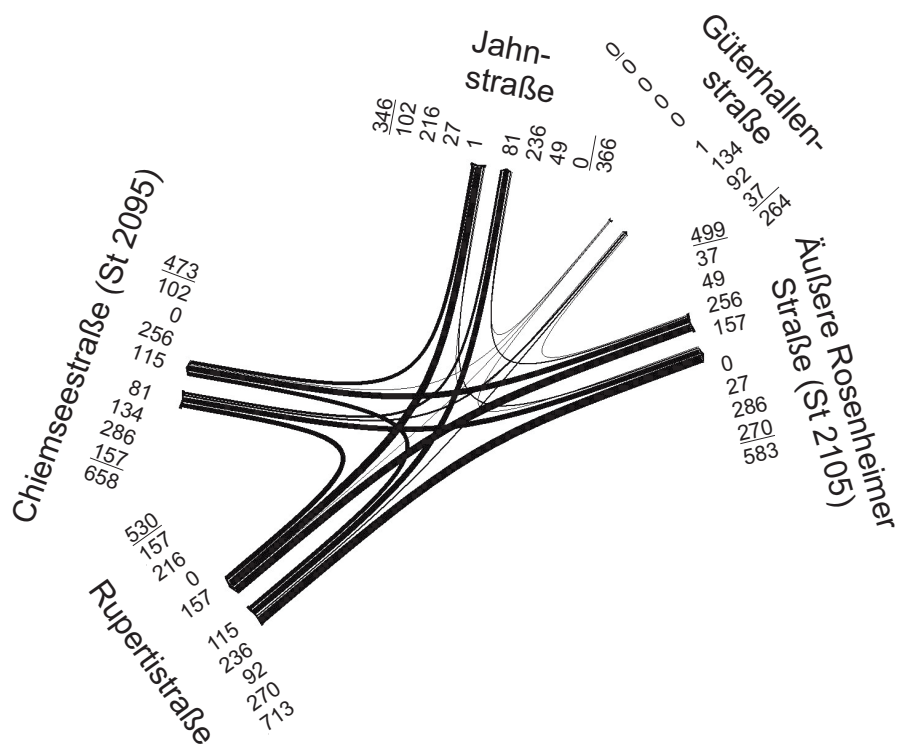
Knotenpunkt

- Jahnstraße / Chiemseestraße / Äußere Rosenheimer / Rupertistraße

Morgenspitze [Kfz/h]



Morgenspitze [Pkw-E/h]



Ihr Partner
für
Traffic
und
Telematik

T+T Verkehrsmanagement GmbH
Im Steingrund 3, 63303 Dreieich
Tel: 06103 486298-0, Fax: 06103 486298-8
E-Mail: kontakt@tt-vm.de
Web: www.tt-vm.de

Auftraggeber:

BPR Dr. Schäpertöns Consult GmbH & Co.KG
Stresemannallee 30
60596 Frankfurt

Projektbezeichnung:

Verkehrserhebung und
Leistungsfähigkeitsnachweise für zwei
Knotenpunkte in Traunstein

Planbezeichnung:

Verkehrbelastungen - Planfall
Rupertistr./ Äußere Rosenheimer Str./
Güterhallenstr.
Morgenspitze

Projekt-Nr.: 2021 030

Anlage 4.3

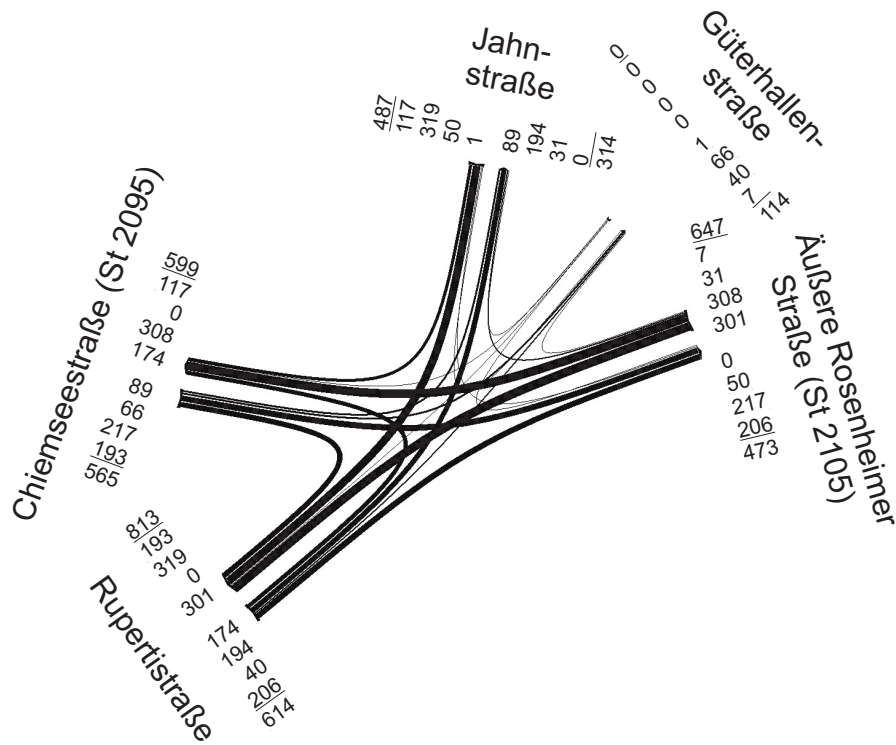
bearbeitet: Hofmann

Datum: Okt. 2023

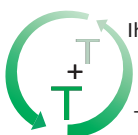
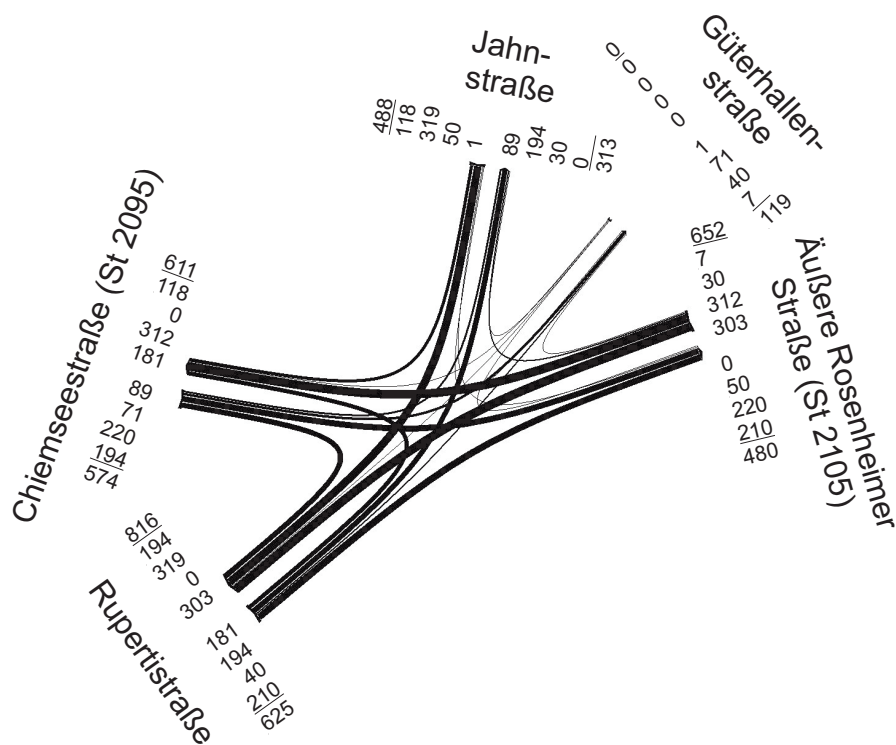
geprüft:

ohne Maßstab

Nachmittagsspitze [Kfz/h]



Nachmittagsspitze [Pkw-E/h]



Ihr Partner
für
Traffic
und
Telematik

T+T Verkehrsmanagement GmbH
Im Steingrund 3, 63303 Dreieich
Tel: 06103 486298-0, Fax: 06103 486298-8
E-Mail: kontakt@tt-vm.de
Web: www.tt-vm.de

Auftraggeber:

BPR Dr. Schäpertöns Consult GmbH & Co.KG
Stresemannallee 30
60596 Frankfurt

Projektbezeichnung:

Verkehrserhebung und
Leistungsfähigkeitsnachweise für zwei
Knotenpunkte in Traunstein

Projekt-Nr.: 2021 030

Anlage 4.4

bearbeitet: Hofmann

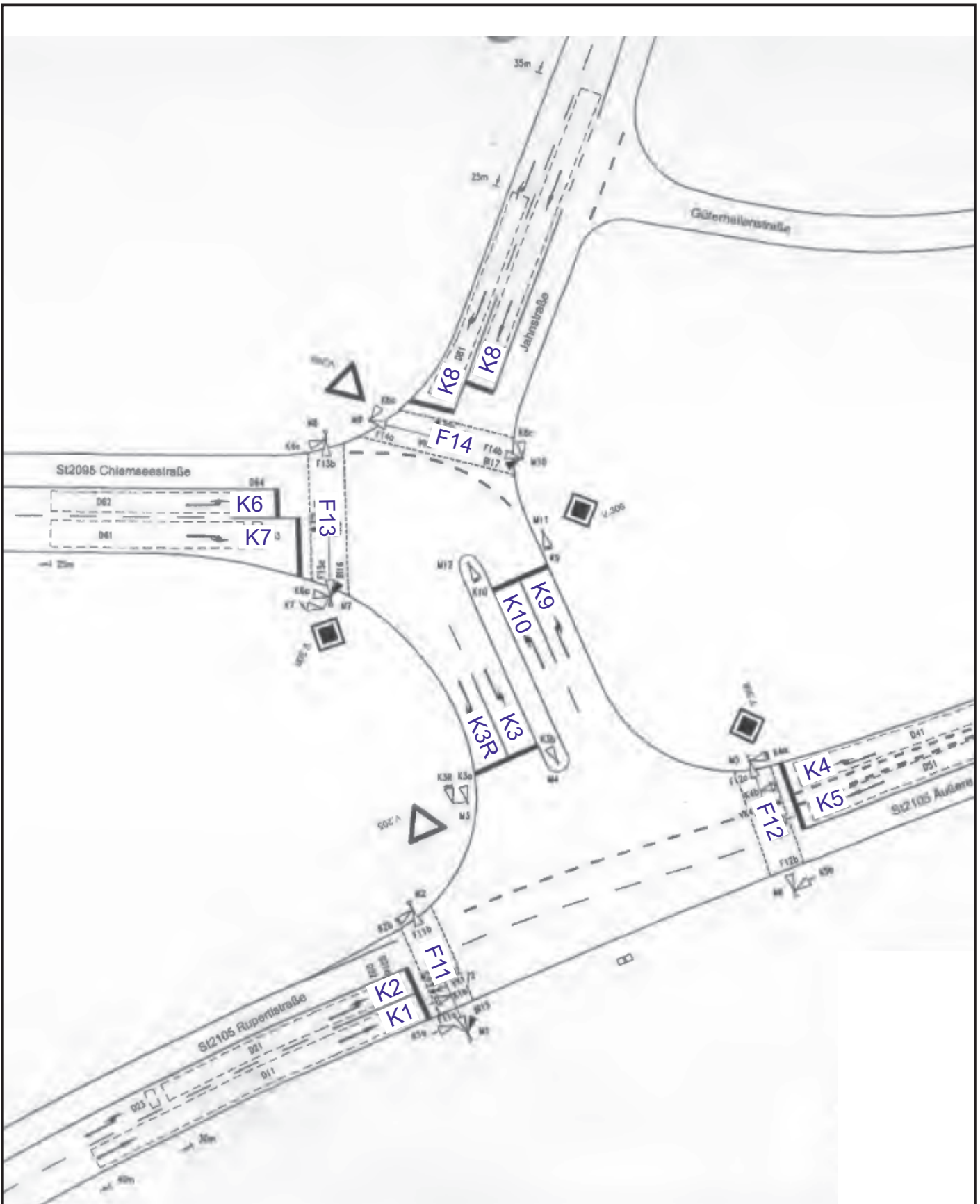
Datum: Okt. 2023

geprüft:

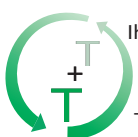
ohne Maßstab

Planbezeichnung:

Verkehrsbelastungen - Planfall
Rupertistr./ Äußere Rosenheimer Str./
Güterhallenstr.
Nachmittagsspitze



Quelle: PVT 2014



Ihr Partner
für
Traffic
und
Telematik

T+T Verkehrsmanagement GmbH
Im Steingrund 3, 63303 Dreieich
Tel: 06103 486298-0, Fax: 06103 486298-8
E-Mail: kontakt@tt-vm.de
Web: www.tt-vm.de

Auftraggeber:

BPR Dr. Schäpertöns Consult GmbH & Co.KG
Stresemannallee 30
60596 Frankfurt

Projektbezeichnung:

Verkehrserhebung und
Leistungsfähigkeitsnachweise für zwei
Knotenpunkte in Traunstein

Planbezeichnung:

Lageplan
Signallageplan St 2105/ St 2095/ Jahnstr.

Projekt-Nr.: 2020 680

Anlage 1.2

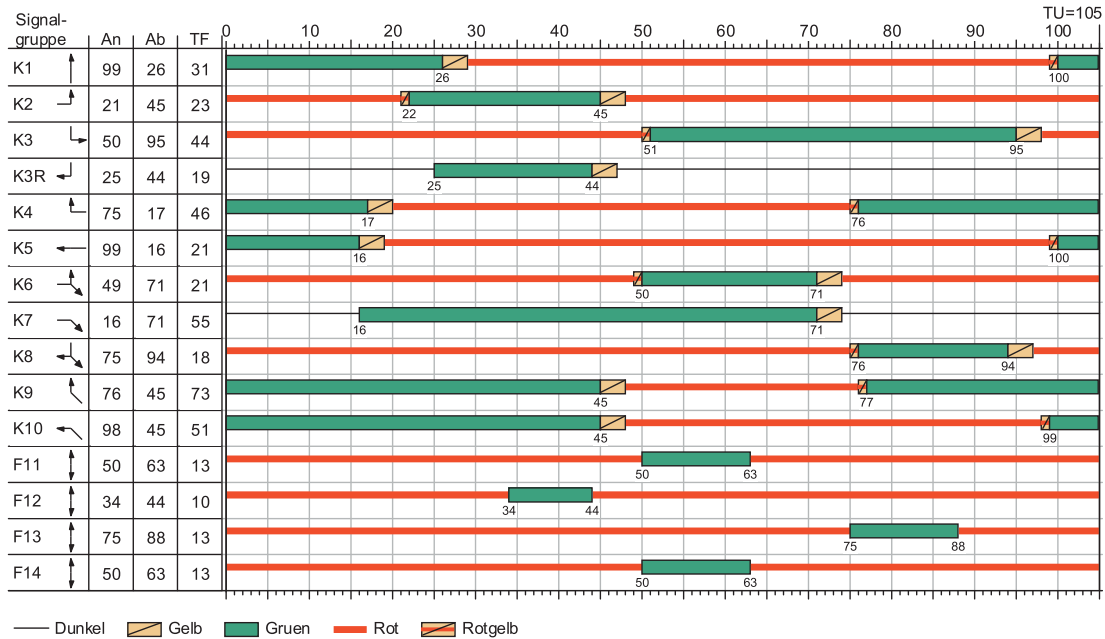
bearbeitet: Hofmann

Datum: April 2021

geprüft:

ohne Maßstab

Signalprogramm

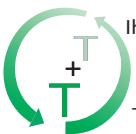


Leistungsfähigkeitsberechnung

Zuf	Fstr.Nr.	Symbol	SGR	t _f [s]	t _A [s]	t _S [s]	f _A [-]	q [Kfz/h]	m [Kfz/U]	t _B [s/Kfz]	q _S [Kfz/h]	C [Kfz/h]	n _C [Kfz/U]	N _{GE} [Kfz]	N _{MS} [Kfz]	N _{MS,95} [Kfz]	L _x [m]	x	t _w [s]	QSV [-]	
1	1	↗	K6	21	22	84	0,210	215	6,271	1,800	2000	420	12	0,637	6,188	10,395	62,370	0,512	42,173	C	
	2	↘	K6, K7	55	56	50	0,533	438	12,775	1,800	2000	1066	31	0,412	8,051	12,850	77,100	0,411	16,052	A	
2	2	↙	K8	18	19	87	0,181	101	2,946	1,800	2000	362	11	0,221	2,762	5,573	33,438	0,279	39,286	C	
	1	↖	K8	18	19	87	0,181	243	7,088	1,800	2000	362	11	1,343	7,950	12,719	76,314	0,671	53,439	D	
3	1	↗	K10	51	52	54	0,495	358	10,442	1,800	2000	990	29	0,330	6,754	11,149	66,894	0,362	17,512	A	
	2	↖	K9	73	74	32	0,705	412	12,017	1,800	2000	1410	41	0,236	4,700	8,367	50,202	0,292	6,356	A	
Knotenpunktssummen:								1767				4610									
Gewichtete Mittelwerte:																			0,414	23,735	
TU = 105 s T = 3600 s Instationaritätsfaktor = 1,1																					

Legende

Zuf	Zufahrt	[-]	q _S	Sättigungsverkehrsstärke	[Kfz/h]
Fstr.Nr.	Fahrstreifen-Nummer	[-]	C	Kapazität des Fahrstreifens	[Kfz/h]
Symbol	Fahrstreifen-Symbol	[-]	n _C	Abflusskapazität pro Umlauf	[Kfz/U]
SGR	Signalgruppe	[-]	N _{GE}	Mittlere Rückstaulänge bei Freigabeende	[Kfz]
t _f	Freigabezeit	[s]	N _{MS}	Mittlere Rückstaulänge bei Maximalstau	[Kfz]
t _A	Abflusszeit	[s]	N _{MS,95}	Rückstau bei Maximalstau, der mit einer stat. Sicherheit von 95% nicht überschritten wird	[Kfz]
t _S	Sperrzeit	[s]			
f _A	Abflusszeitanteil	[-]	L _x	Erforderliche Stauraumlänge	[m]
q	Belastung	[Kfz/h]	x	Auslastungsgrad	[-]
m	Mittlere Anzahl eintreffender Kfz pro Umlauf	[Kfz/U]	t _w	Mittlere Wartezeit	[s]
t _B	Mittlerer Zeitbedarfswert	[s/Kfz]	QSV	Qualitätsstufe des Verkehrsablaufs	[-]



Ihr Partner
für
Traffic
und
Telematik

T+T Verkehrsmanagement GmbH
Im Steingrund 3, 63303 Dreieich
Tel: 06103 486298-0, Fax: 06103 486298-8
E-Mail: kontakt@tt-vm.de
Web: www.tt-vm.de

Auftraggeber:

BPR Dr. Schäpertöns Consult GmbH & Co.KG
Stresemannallee 30
60596 Frankfurt

Projektbezeichnung:

Verkehrserhebung und
Leistungsfähigkeitsnachweise für zwei
Knotenpunkte in Traunstein

Projekt-Nr.: 2021 030

Anlage 5.3

bearbeitet: Hofmann

Datum: Okt. 2023

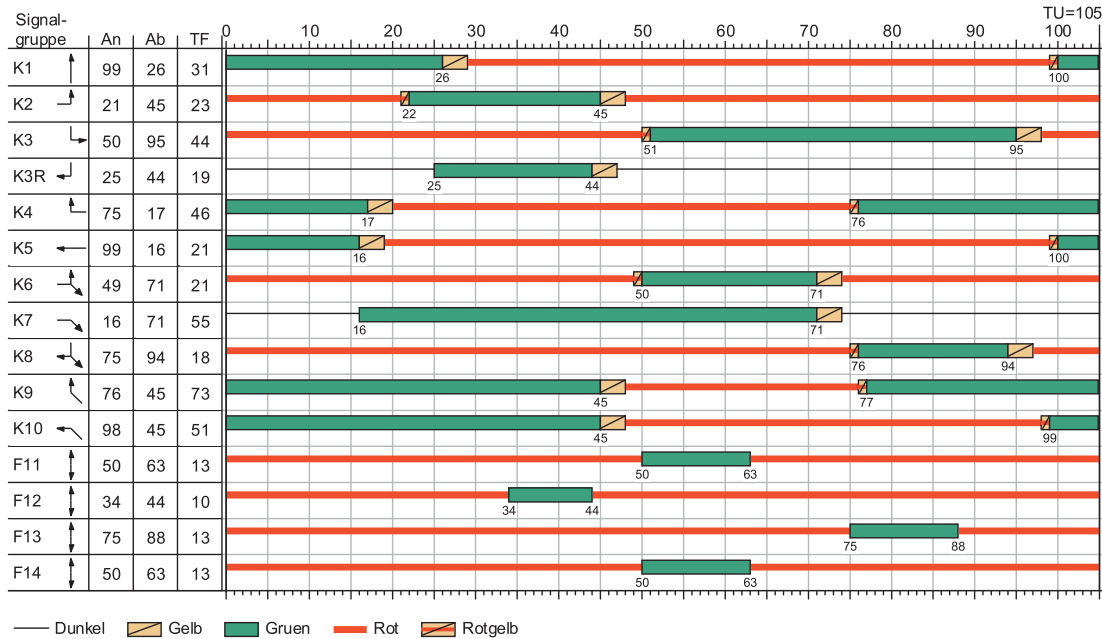
geprüft:

ohne Maßstab

Planbezeichnung:

Leistungsfähigkeitsberechnung - Planfall
St 2105/ St 2095/ Jahnstr. Teilknoten Nord
Morgenspitze

Signalprogramm

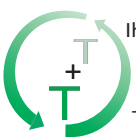


Leistungsfähigkeitsberechnung

Zuf	Fstr.Nr.	Symbol	SGR	t _f [s]	t _a [s]	t _s [s]	f _A [-]	q [Kfz/h]	m [Kfz/U]	t _b [s/Kfz]	q _s [Kfz/h]	C [Kfz/h]	n _C [Kfz/U]	N _{GE} [Kfz]	N _{MS} [Kfz]	N _{MS,95} [Kfz]	L _x [m]	x	t _w [s]	QSV [-]		
1	1	↖	K2	23	24	82	0,229	438	12,775	1,800	2000	458	13	12,459	25,069	33,537	201,222	0,956	137,886	E		
	2	→	K1	31	32	74	0,305	261	7,612	1,800	2000	610	18	0,443	6,528	10,849	65,094	0,428	31,780	B		
2	2	↙	K3, K3R	63	64	42	0,610	370	10,792	1,800	2000	1220	36	0,250	5,413	9,348	56,088	0,303	10,534	A		
	1	↘	K3	44	45	61	0,429	311	9,071	1,800	2000	858	25	0,330	6,462	10,761	64,566	0,362	21,649	B		
3	2	↖	K4	46	47	59	0,448	332	9,683	1,800	2000	896	26	0,344	6,755	11,151	66,906	0,371	20,568	B		
	1	←	K5	21	22	84	0,210	150	4,375	1,800	2000	420	12	0,322	4,058	7,465	44,790	0,357	38,181	C		
Knotenpunktssummen:								1862				4462										
Gewichtete Mittelwerte:																			0,500	49,342		
TU = 105 s T = 3600 s Instationaritätsfaktor = 1,1																						

Legende

Zuf	Zufahrt	[-]	q _s	Sättigungsverkehrsstärke	[Kfz/h]
Fstr.Nr.	Fahstreifen-Nummer	[-]	C	Kapazität des Fahstreifens	[Kfz/h]
Symbol	Fahstreifen-Symbol	[-]	n _C	Abflusskapazität pro Umlauf	[Kfz/U]
SGR	Signalgruppe	[-]	N _{GE}	Mittlere Rückstaulänge bei Freigabeende	[Kfz]
t _f	Freigabezeit	[s]	N _{MS}	Mittlere Rückstaulänge bei Maximalstau	[Kfz]
t _a	Abflusszeit	[s]	N _{MS,95}	Rückstau bei Maximalstau, der mit einer stat. Sicherheit von 95% nicht überschritten wird	[Kfz]
t _s	Sperrzeit	[s]			
f _A	Abflusszeitanteil	[-]	L _x	Erforderliche Stauraumlänge	[m]
q	Belastung	[Kfz/h]	x	Auslastungsgrad	[-]
m	Mittlere Anzahl eintreffender Kfz pro Umlauf	[Kfz/U]	t _w	Mittlere Wartezeit	[s]
t _b	Mittlerer Zeitbedarfswert	[s/Kfz]	QSV	Qualitätsstufe des Verkehrsablaufs	[-]



Ihr Partner
für
Traffic
und
Telematik

T+T Verkehrsmanagement GmbH
Im Steingrund 3, 63303 Dreieich
Tel: 06103 486298-0, Fax: 06103 486298-8
E-Mail: kontakt@tt-vm.de
Web: www.tt-vm.de

Auftraggeber:

BPR Dr. Schäpertöns Consult GmbH & Co.KG
Stresemannallee 30
60596 Frankfurt

Projektbezeichnung:

Verkehrserhebung und
Leistungsfähigkeitsnachweise für zwei
Knotenpunkte in Traunstein

Planbezeichnung:

Leistungsfähigkeitsberechnung - Planfall
St 2105/ St 2095/ Jahnstr. Teilknoten Süd
Morgenspitze

Projekt-Nr.: 2021 030

Anlage 5.4

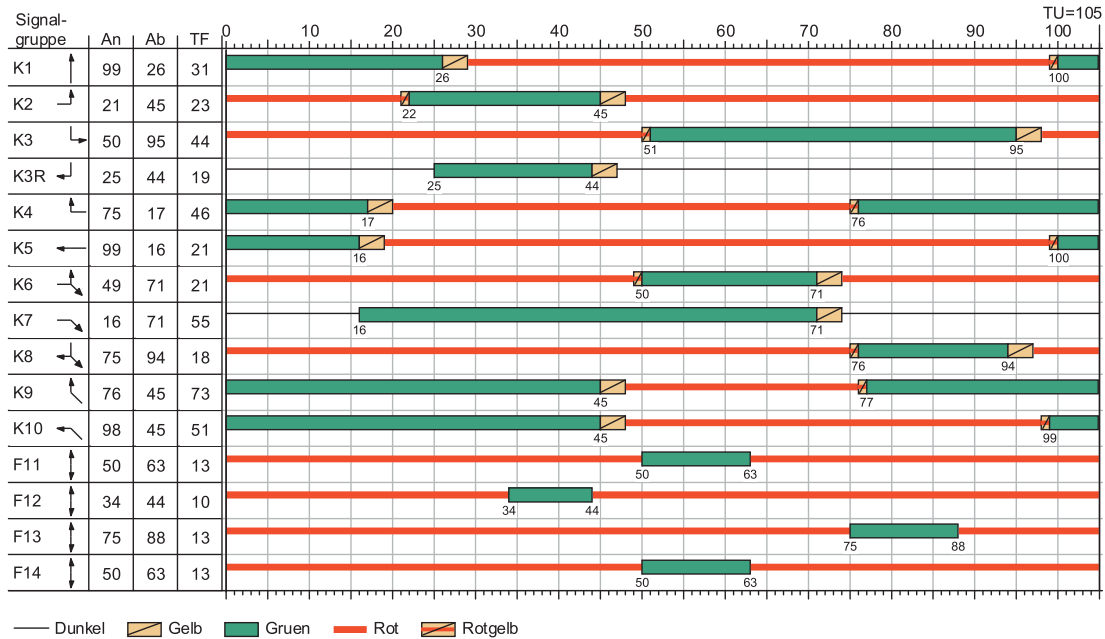
bearbeitet: Hofmann

Datum: Okt. 2023

geprüft:

ohne Maßstab

Signalprogramm

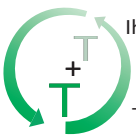


Leistungsfähigkeitsberechnung

Zuf	Fstr.Nr.	Symbol	SGR	t _f [s]	t _a [s]	t _s [s]	f _A [-]	q [Kfz/h]	m [Kfz/U]	t _b [s/Kfz]	q _s [Kfz/h]	C [Kfz/h]	n _c [Kfz/U]	N _{GE} [Kfz]	N _{MS} [Kfz]	N _{MS,95} [Kfz]	L _x [m]	x	t _w [s]	QSV [-]		
1	1	↖	K6	21	22	84	0,210	155	4,521	1,800	2000	420	12	0,340	4,211	7,682	46,092	0,369	38,432	C		
	2	↘	K6, K7	55	56	50	0,533	410	11,958	1,800	2000	1066	31	0,367	7,393	11,991	71,946	0,385	15,645	A		
2	2	↙	K8	18	19	87	0,181	117	3,413	1,800	2000	362	11	0,274	3,242	6,287	37,722	0,323	40,127	C		
	1	↗	K8	18	19	87	0,181	369	10,763	1,800	2000	362	11	16,301	27,063	35,861	215,166	1,019	205,107	F		
3	1	↖	K10	51	52	54	0,495	482	14,058	1,800	2000	990	29	0,574	9,929	15,258	91,548	0,487	19,729	A		
	2	↘	K9	73	74	32	0,705	272	7,933	1,800	2000	1410	41	0,135	2,844	5,696	34,176	0,193	5,633	A		
Knotenpunktssummen:								1805				4610										
Gewichtete Mittelwerte:																			0,508	57,503		
TU = 105 s T = 3600 s Instationaritätsfaktor = 1,1																						

Legende

Zuf	Zufahrt	[-]	q _s	Sättigungsverkehrsstärke	[Kfz/h]
Fstr.Nr.	Fahrstreifen-Nummer	[-]	C	Kapazität des Fahrstreifens	[Kfz/h]
Symbol	Fahrstreifen-Symbol	[-]	n _c	Abflusskapazität pro Umlauf	[Kfz/U]
SGR	Signalgruppe	[-]	N _{GE}	Mittlere Rückstaulänge bei Freigabeende	[Kfz]
t _f	Freigabezeit	[s]	N _{MS}	Mittlere Rückstaulänge bei Maximalstau	[Kfz]
t _a	Abflusszeit	[s]	N _{MS,95}	Rückstau bei Maximalstau, der mit einer stat. Sicherheit von 95% nicht überschritten wird	[Kfz]
t _s	Sperrzeit	[s]			
f _A	Abflusszeitanteil	[-]	L _x	Erforderliche Stauraumlänge	[m]
q	Belastung	[Kfz/h]	x	Auslastungsgrad	[-]
m	Mittlere Anzahl eintreffender Kfz pro Umlauf	[Kfz/U]	t _w	Mittlere Wartezeit	[s]
t _b	Mittlerer Zeitbedarfswert	[s/Kfz]	QSV	Qualitätsstufe des Verkehrsablaufs	[-]



Ihr Partner
für
Traffic
und
Telematik

T+T Verkehrsmanagement GmbH
Im Steingrund 3, 63303 Dreieich
Tel: 06103 486298-0, Fax: 06103 486298-8
E-Mail: kontakt@tt-vm.de
Web: www.tt-vm.de

Auftraggeber:

BPR Dr. Schäpertöns Consult GmbH & Co.KG
Stresemannallee 30
60596 Frankfurt

Projektbezeichnung:

Verkehrserhebung und
Leistungsfähigkeitsnachweise für zwei
Knotenpunkte in Traunstein

Planbezeichnung:

Leistungsfähigkeitsberechnung - Planfall
St 2105/ St 2095/ Jahnstr. Teilknoten Nord
Abendspitze

Projekt-Nr.: 2021 030

Anlage 5.5

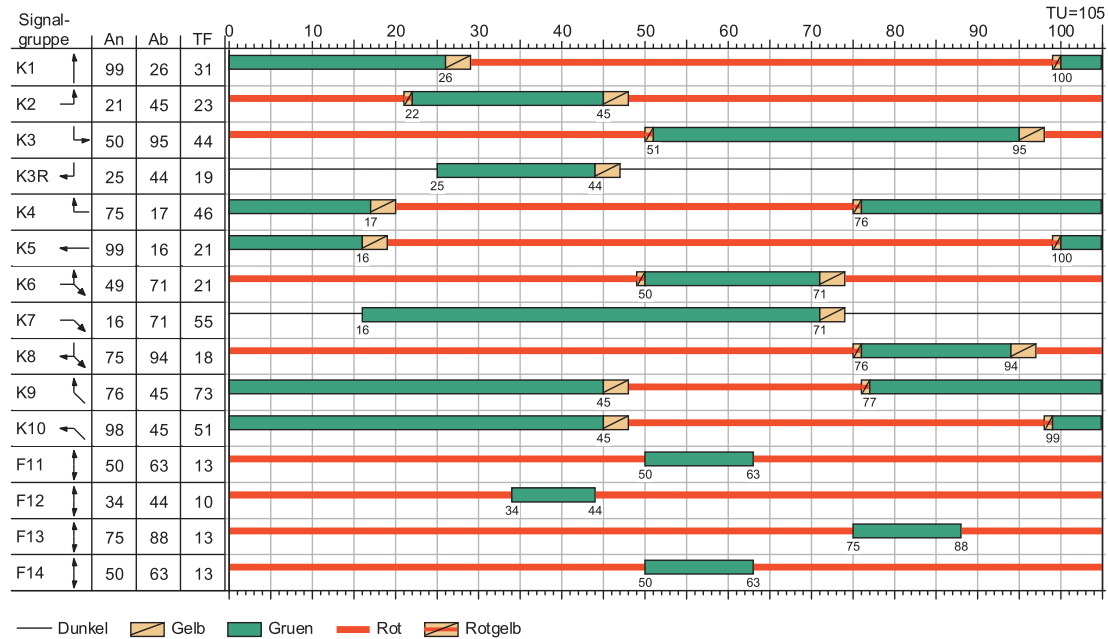
bearbeitet: Hofmann

Datum: Okt. 2023

geprüft:

ohne Maßstab

Signalprogramm

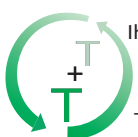


Leistungsfähigkeitsberechnung

Zuf	Fstr.Nr.	Symbol	SGR	t _f [s]	t _A [s]	t _S [s]	f _A [-]	q [Kfz/h]	m [Kfz/U]	t _B [s/Kfz]	q _S [Kfz/h]	C [Kfz/h]	n _C [Kfz/U]	N _{GE} [Kfz]	N _{MS} [Kfz]	N _{MS,95} [Kfz]	L _x [m]	x	t _w [s]	QSV [-]		
1	1	↗	K2	23	24	82	0,229	408	11,900	1,800	2000	458	13	6,854	18,381	25,632	153,792	0,891	93,082	E		
	2	→	K1	31	32	74	0,305	206	6,008	1,800	2000	610	18	0,295	4,951	8,714	52,284	0,338	30,015	B		
2	2	↖	K3, K3R	63	64	42	0,610	512	14,933	1,800	2000	1220	36	0,428	8,258	13,118	78,708	0,420	11,999	A		
	1	↘	K3	44	45	61	0,429	267	7,788	1,800	2000	858	25	0,260	5,391	9,318	55,908	0,311	20,844	B		
3	2	↗	K4	46	47	59	0,448	346	10,092	1,800	2000	896	26	0,368	7,103	11,610	69,660	0,386	20,821	B		
	1	←	K5	21	22	84	0,210	301	8,779	1,800	2000	420	12	1,748	9,913	15,238	91,428	0,717	53,556	D		
Knotenpunktssummen:								2040				4462										
Gewichtete Mittelwerte:																			0,530	38,820		
TU = 105 s T = 3600 s Instationaritätsfaktor = 1,1																						

Legende

Zuf	Zufahrt	[-]	q _S	Sättigungsverkehrsstärke	[Kfz/h]
Fstr.Nr.	Fahstreifen-Nummer	[-]	C	Kapazität des Fahstreifens	[Kfz/h]
Symbol	Fahstreifen-Symbol	[-]	n _C	Abflusskapazität pro Umlauf	[Kfz/U]
SGR	Signalgruppe	[-]	N _{GE}	Mittlere Rückstaulänge bei Freigabeende	[Kfz]
t _f	Freigabezeit	[s]	N _{MS}	Mittlere Rückstaulänge bei Maximalstau	[Kfz]
t _A	Abflusszeit	[s]	N _{MS,95}	Rückstau bei Maximalstau, der mit einer stat. Sicherheit von 95% nicht überschritten wird	[Kfz]
t _S	Sperrzeit	[s]			
f _A	Abflusszeitanteil	[-]	L _x	Erforderliche Stauraumlänge	[m]
q	Belastung	[Kfz/h]	x	Auslastungsgrad	[-]
m	Mittlere Anzahl eintreffender Kfz pro Umlauf	[Kfz/U]	t _w	Mittlere Wartezeit	[s]
t _B	Mittlerer Zeitbedarfswert	[s/Kfz]	QSV	Qualitätsstufe des Verkehrsablaufs	[-]



Ihr Partner für Traffic und Telematik

T+T Verkehrsmanagement GmbH
 Im Steingrund 3, 63303 Dreieich
 Tel: 06103 486298-0, Fax: 06103 486298-8
 E-Mail: kontakt@tt-vm.de
 Web: www.tt-vm.de

Auftraggeber:

BPR Dr. Schäpertöns Consult GmbH & Co.KG
 Stresemannallee 30
 60596 Frankfurt

Projektbezeichnung:

Verkehrserhebung und Leistungsfähigkeitsnachweise für zwei Knotenpunkte in Traunstein

Planbezeichnung:

Leistungsfähigkeitsberechnung - Planfall St 2105/ St 2095/ Jahnstr. Teilknoten Süd Abendspitze

Projekt-Nr.: 2021 030


Anlage 5.6

bearbeitet: Hofmann

Datum: Okt. 2023

geprüft:

ohne Maßstab



Wartezeiten

		n-in	n-K	q-Kreis	q-e-vorh	q-e-max	x	Reserve	Wz	QSV
	Name	-	-	Pkw-E/h	Pkw-E/h	Pkw-E/h	-	Pkw-E/h	s	-
1	Rupertistraße	1	1	528	713	793	0,90	80	37,5	D
2	Äußere Rosenheimer .	1	1	658	499	692	0,72	193	18,2	B
3	Jahnstraße	1	1	528	345	793	0,44	448	8,0	A
4	Chiemseestraße	1	1	400	658	896	0,73	238	14,8	B

Staulängen

		n-in	n-K	q-Kreis	q-e-vorh	q-e-max	L	L-95	L-99	QSV
	Name	-	-	Pkw-E/h	Pkw-E/h	Pkw-E/h	Pkw-E	Pkw-E	Pkw-E	-
1	Rupertistraße	1	1	528	713	793	5,4	18	25	D
2	Äußere Rosenheimer.	1	1	658	499	692	1,8	7	11	B
3	Jahnstraße	1	1	528	345	793	0,5	2	3	A
4	Chiemseestraße	1	1	400	658	896	1,9	8	12	B

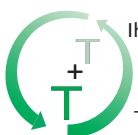
Gesamt-Qualitätsstufe : D

Gesamter Verkehr
Verkehr im Kreis

Zufluss über alle Zufahrten	: 2215	Pkw-E/h
davon Kraftfahrzeuge	: 2215	Fz/h
Summe aller Wartezeiten	: 13,4	Fz-h/h
Mittl. Wartezeit über alle Fz	: 21,8	s pro Fz

Berechnungsverfahren :

Kapazität	: Merkblatt Kreisverkehre 2006 - Korrekturen nach Brilon, Wu (2008)
Wartezeit	: HBS(2001) / CH-Norm 640 024a (2006) mit F-kh = 0,8 / T = 3600
Staulängen	: Wu, 1997
LOS - Einstufung	: HBS (Deutschland)
Durchmesser Kreisverkehr	: 35m



Ihr Partner
für
Traffic
und
Telematik

T+T Verkehrsmanagement GmbH
Im Steingrund 3, 63303 Dreieich
Tel: 06103 486298-0, Fax: 06103 486298-8
E-Mail: kontakt@tt-vm.de
Web: www.tt-vm.de

Auftraggeber:

BPR Dr. Schäpertöns Consult GmbH & Co.KG
Stresemannallee 30
60596 Frankfurt

Projektbezeichnung:

Verkehrserhebung und
Leistungsfähigkeitsnachweise für zwei
Knotenpunkte in Traunstein

Projekt-Nr.: 2021 030

Anlage 5.7

bearbeitet: Hofmann

Datum: Okt. 2023

geprüft:

ohne Maßstab

Planbezeichnung:

Leistungsfähigkeitsberechnung - Planfall
St 2105/ St 2095/ Jahnstr. Kreisverkehr
Morgenspitze

Wartezeiten

		n-in	n-K	q-Kreis	q-e-vorh	q-e-max	x	Reserve	Wz	QSV
	Name	-	-	Pkw-E/h	Pkw-E/h	Pkw-E/h	-	Pkw-E/h	s	-
1	Rupertistraße	1	1	430	625	871	0,72	246	14,3	B
2	Äußere Rosenheimer .	1	1	575	652	756	0,86	104	31,0	D
3	Jahnstraße	1	1	796	487	589	0,83	102	32,4	D
4	Chiemseestraße	1	1	672	574	682	0,84	108	30,4	D

Staulängen

		n-in	n-K	q-Kreis	q-e-vorh	q-e-max	L	L-95	L-99	QSV
	Name	-	-	Pkw-E/h	Pkw-E/h	Pkw-E/h	Pkw-E	Pkw-E	Pkw-E	-
1	Rupertistraße	1	1	430	625	871	1,7	7	11	B
2	Äußere Rosenheimer.	1	1	575	652	756	4,0	15	21	D
3	Jahnstraße	1	1	796	487	589	3,1	12	17	D
4	Chiemseestraße	1	1	672	574	682	3,5	13	18	D

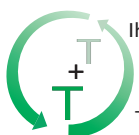
Gesamt-Qualitätsstufe : D

Gesamter Verkehr
Verkehr im Kreis

Zufluss über alle Zufahrten	: 2338	Pkw-E/h
davon Kraftfahrzeuge	: 2338	Fz/h
Summe aller Wartezeiten	: 17,3	Fz-h/h
Mittl. Wartezeit über alle Fz	: 26,7	s pro Fz

Berechnungsverfahren :

Kapazität	: Merkblatt Kreisverkehre 2006 - Korrekturen nach Brilon, Wu (2008)
Wartezeit	: HBS(2001) / CH-Norm 640 024a (2006) mit F-kh = 0,8 / T = 3600
Staulängen	: Wu, 1997
LOS - Einstufung	: HBS (Deutschland)
Durchmesser Kreisverkehr	: 35m



Ihr Partner
für
Traffic
und
Telematik

T+T Verkehrsmanagement GmbH
Im Steingrund 3, 63303 Dreieich
Tel: 06103 486298-0, Fax: 06103 486298-8
E-Mail: kontakt@tt-vm.de
Web: www.tt-vm.de

Auftraggeber:

BPR Dr. Schäpertöns Consult GmbH & Co.KG
Stresemannallee 30
60596 Frankfurt

Projektbezeichnung:

Verkehrserhebung und
Leistungsfähigkeitsnachweise für zwei
Knotenpunkte in Traunstein

Projekt-Nr.: 2021 030

Anlage 5.8

bearbeitet: Hofmann

Datum: Okt. 2023

geprüft:

ohne Maßstab

Planbezeichnung:

Leistungsfähigkeitsberechnung - Planfall
St 2105/ St 2095/ Jahnstr. Kreisverkehr
Abendspitze